



МИНИСТЕРСТВО КУЛЬТУРЫ СТАВРОПОЛЬСКОГО КРАЯ

П Р И К А З

г. Ставрополь

« 30 » декабрь 20 13 г.

№ 856

О границе объекта культурного наследия регионального значения «Ольгинская женская гимназия, в которой учились О. Форш, Р. Иванова, В. Косенко и др., 2-я половина XIX века»

В соответствии с пунктом 3 статьи 9.2., пунктом 2 статьи 33 Федерального закона от 25 июня 2002 г. № 73-ФЗ «Об объектах культурного наследия (памятниках истории и культуры) народов Российской Федерации», пунктом 18 статьи 6 Закона Ставропольского края от 16 марта 2006 г. № 14-кз «Об объектах культурного наследия (памятниках истории и культуры) в Ставропольском крае», подпунктом 10.13. Положения о министерстве культуры Ставропольского края, утвержденного постановлением Правительства Ставропольского края от 16 августа 2012 г. № 296-п

ПРИКАЗЫВАЮ:

1. Утвердить прилагаемые:

границу территории объекта культурного наследия регионального значения «Ольгинская женская гимназия, в которой учились О. Форш, Р. Иванова, В. Косенко и др., 2-я половина XIX века», Ставропольский край, г. Ставрополь, пр. Октябрьской революции, 24;

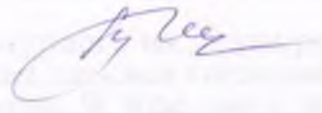
описание границы территории объекта культурного наследия регионального значения «Ольгинская женская гимназия, в которой учились О. Форш, Р. Иванова, В. Косенко и др., 2-я половина XIX века», Ставропольский край, г. Ставрополь, пр. Октябрьской революции, 24;

правовой режим использования земельных участков в границе территории объекта культурного наследия регионального значения «Ольгинская женская гимназия, в которой учились О. Форш, Р. Иванова, В. Косенко и др., 2-я половина XIX века», Ставропольский край, г. Ставрополь, пр. Октябрьской революции, 24.

2. Настоящий приказ вступает в силу со дня его подписания.

3. Контроль за исполнением настоящего приказа возложить на заместителя министра культуры Ставропольского края Сидоренко Д.М.

Министр



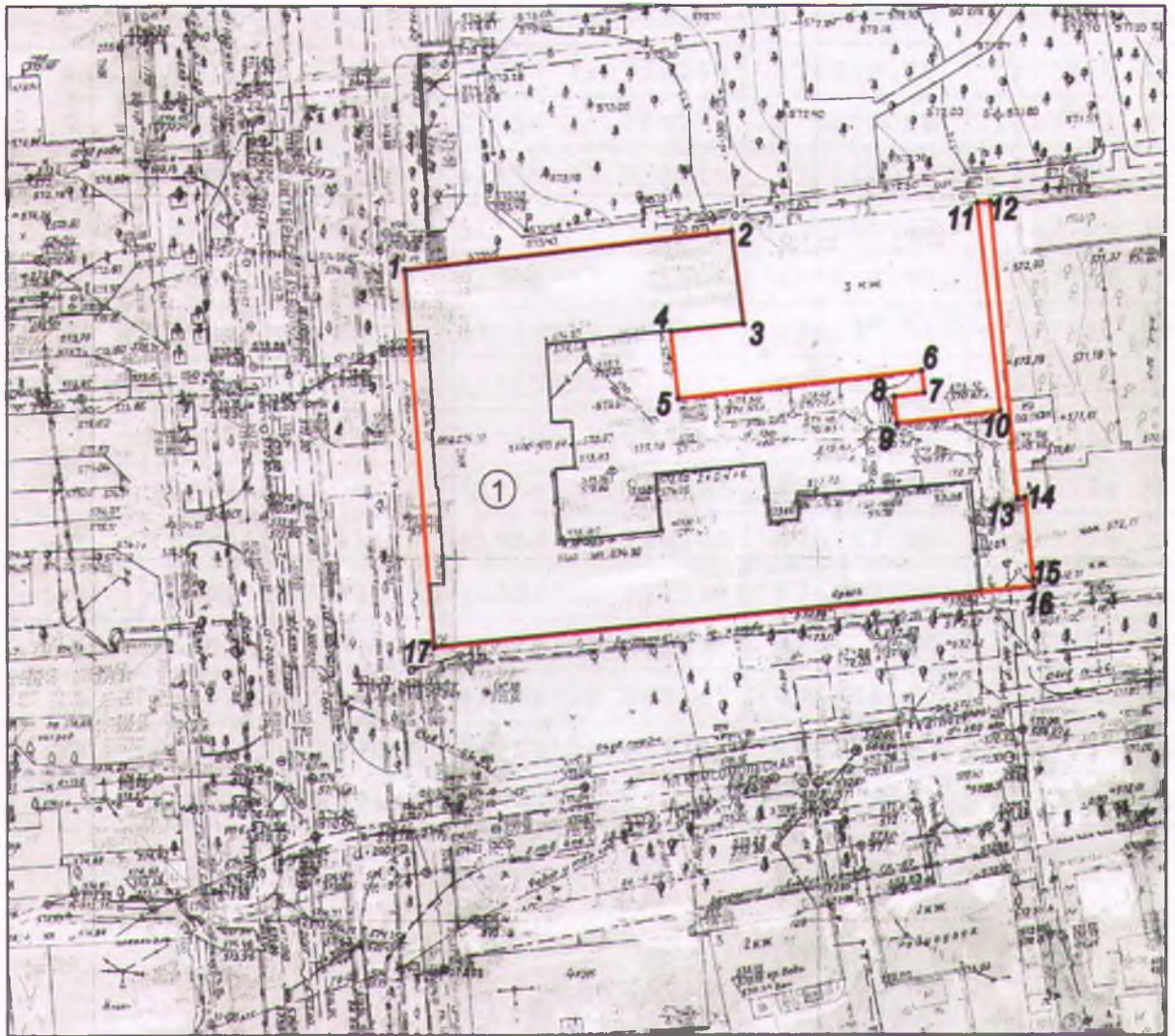
Т.И. Лихачева



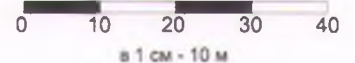
Грищенко Н.Г.

ГРАНИЦА ТЕРРИТОРИИ




объекта культурного наследия регионального значения
«Ольгинская женская гимназия, в которой учились
О. Форш, Р. Иванова, В. Косенко и др., 2-я половина XIX века»,
Ставропольский край, г. Ставрополь, пр. Октябрьской революции, 24.



масштаб 1:1000



Условные обозначения:

-  - граница территории объекта культурного наследия
-  - поворотная точка границы территории объекта культурного наследия
-  - объект культурного наследия

Приложение 2
к приказу министерства культуры
Ставропольского края
от «30» декабря 2013 г. № 856

ОПИСАНИЕ ГРАНИЦЫ ТЕРРИТОРИИ

объекта культурного наследия регионального значения
«Ольгинская женская гимназия, в которой учились
О. Форш, Р. Иванова, В. Косенко и др., 2-я половина XIX века»,
Ставропольский край, г. Ставрополь, пр. Октябрьской революции, 24.

Граница территории памятника проходит: от точки 1 до точки 2 – в восточном направлении вдоль наружной каменной стены здания; от точки 2 до точки 3 – в южном направлении вдоль наружной каменной стены здания; от точки 3 до точки 4 – в западном направлении вдоль наружной каменной стены здания; от точки 4 до точки 5 – в южном направлении вдоль наружной кирпичной стены здания; от точки 5 до точки 6 – в восточном направлении вдоль наружной кирпичной стены здания; от точки 6 до точки 7 – в южном направлении вдоль наружной кирпичной стены здания; от точки 7 до точки 8 – в западном направлении вдоль наружной кирпичной стены здания; от точки 8 до точки 9 – в южном направлении вдоль наружной кирпичной стены здания; от точки 9 до точки 10 – в восточном направлении вдоль наружной кирпичной стены здания; от точки 10 до точки 11 – в северном направлении вдоль наружной кирпичной стены здания; от точки 11 до точки 12 – в восточном направлении вдоль каменного забора; от точки 12 до точки 13 – в южном направлении вдоль каменного забора, наружной стены пристройки; от точки 13 до точки 14 – в восточном направлении вдоль наружной стены пристройки; от точки 14 до точки 16 (через точку 15) – в южном направлении вдоль наружной каменной стены здания; от точки 16 до точки 17 – в западном направлении вдоль фасада памятника по красной линии застройки ул. Комсомольской; от точки 17 до точки 1 – в северном направлении вдоль фасада памятника по красной линии застройки пр. Октябрьской революции.

КООРДИНАТЫ ПОВОРОТНЫХ ТОЧЕК

границы территории объекта культурного наследия регионального значения
«Ольгинская женская гимназия, в которой учились
О. Форш, Р. Иванова, В. Косенко и др., 2-я половина XIX века»,
Ставропольский край, г. Ставрополь, пр. Октябрьской революции, 24.

№ п/п	WGS 84		МСК 26 от СК 95	
	B	L	X	Y
1	45°02'30.80954"	41°58'24.27477"	476828.32	1317713.53
2	45°02'30.99146"	41°58'26.45820"	476833.76	1317758.84
3	45°02'30.56452"	41°58'26.42139"	476820.87	1317760.50
4	45°02'30.53267"	41°58'25.95994"	476819.86	1317750.41
5	45°02'30.23207"	41°58'26.00577"	476810.58	1317751.44
6	45°02'30.35553"	41°58'27.53861"	476814.48	1317784.98
7	45°02'30.25608"	41°58'27.55465"	476811.42	1317785.36
8	45°02'30.24082"	41°58'27.36550"	476810.93	1317781.19
9	45°02'30.12032"	41°58'27.38292"	476807.21	1317781.59
10	45°02'30.17651"	41°58'28.03443"	476808.98	1317795.84
11	45°02'31.10355"	41°58'27.89053"	476837.59	1317792.62
12	45°02'31.10876"	41°58'27.97049"	476837.76	1317794.37
13	45°02'29.79106"	41°58'28.14426"	476797.09	1317798.27
14	45°02'29.79399"	41°58'28.19132"	476797.18	1317799.31
15	45°02'29.42764"	41°58'28.24129"	476785.90	1317800.46
16	45°02'29.39428"	41°58'28.24724"	476784.87	1317800.59
17	45°02'29.12161"	41°58'24.45971"	476776.23	1317717.72
1	45°02'30.80954"	41°58'24.27477"	476828.32	1317713.53

ПРАВОВОЙ РЕЖИМ ЗЕМЕЛЬНОГО УЧАСТКА

в границах территории объекта культурного наследия регионального значения «Ольгинская женская гимназия, в которой учились О. Форш, Р. Иванова, В. Косенко и др., 2-я половина XIX века», Ставропольский край, г. Ставрополь, пр. Октябрьской революции, 24.

В границах территории объекта культурного наследия «Ольгинская женская гимназия, в которой учились О. Форш, Р. Иванова, В. Косенко и др., 2-я половина XIX век» (далее – памятника) установлен следующий правовой режим:

Разрешается:

1. Проведение научно-исследовательских, изыскательских, научно-проектных и ремонтно-реставрационных работ, направленных на обеспечение физической сохранности памятника, в том числе по консервации, ремонту, реставрации, приспособлению для современного использования с соблюдением с требований Федерального закона от 25.06.2002 № 73-ФЗ «Об объектах культурного наследия (памятниках истории и культуры) народов Российской Федерации».
2. Выявление и восстановление утраченных частей и элементов памятника на основании историко-культурных исследований.
3. Проведение работ направленных на выявление сохранение и восстановление характерной для памятника исторической планировочной и природной среды, исторических зданий и сооружений на основании историко-культурных исследований.
4. Проведение работ по озеленению и благоустройству территории памятника, уходу за зелеными насаждениями.
5. Хозяйственная деятельность, не нарушающая целостность памятника и не создающая угрозу его повреждения, разрушения или уничтожения по согласованию с государственным органом охраны памятников.

Запрещается:

1. Снос, разрушение памятника в целом или отдельных его частей, надстройка, пристройка разного рода постоянных и временных зданий и сооружений.
2. Производство каких-либо изменений внешнего и внутреннего вида памятника, его конструктивных и отделочных элементов, не связанное с восстановлением исторического облика или планировочной структуры.
3. Строительство на территории памятника новых сооружений, снос и перестройка существующих зданий и сооружений, обладающих архитектурно-художественной или исторической ценностью или составляющих подлинное

историческое окружение или характерную историческую архитектурную среду.

4. Производство на памятнике и его территории любых работ, в том числе связанных с реставрацией и приспособлением, без наличия изготовленной и утвержденной в порядке, установленном Федеральным законом от 25.06.2002 № 73-ФЗ «Об объектах культурного наследия (памятниках истории и культуры) народов Российской Федерации» научно-проектной документации.

5. Размещение на фасадах памятника рекламных, информационных вывесок и стендов, прикрепление к его стенам разного назначения тросов, кронштейнов, растяжек, болтов, крючьев, установка кондиционеров и других предметов, влияющих на восприятие и сохранность фасадов без согласования с государственным органом охраны памятников.

6. Хозяйственная деятельность, нарушающая целостность памятника, его территории или создающая угрозу их повреждения, разрушения или уничтожения.

7. Проектирование и проведение землеустроительных, земляных, строительных, мелиоративных, хозяйственных и иных работ не связанных с сохранением памятника, его территории; прокладка не относящихся к нему коммуникаций, дорог, устройство гаражей и автостоянок.

8. Изменение гидрогеологических и экологических условий, необходимых для обеспечения сохранности памятника.

9. Засорение территории бытовыми и промышленными отходами любого вида и форм.

10. Использование памятника или его территории:

- под склады и производство взрывчатых, огнеопасных, загрязняющих материалов, гигроскопических материалов и материалов имеющих вредные выделения;

- под мастерские и отдельные цеха производств, имеющих механические двигатели;

- под производства, требующие по технологическому процессу сохранения внутри помещений высоких или низких температур, производства с повышенным влажностным режимом, мокрые производства;

- под хранилища и для производства едких химических и красочных веществ или продуктов, выделяющих вредные испарения в процессе брожения.

11. Ограничение доступности территории памятника для научных исследований.