



МИНИСТЕРСТВО КУЛЬТУРЫ СТАВРОПОЛЬСКОГО КРАЯ

П Р И К А З

г. Ставрополь

« 25 » декабря 20 12 г.

№ 1119

О границе объекта культурного наследия регионального значения «Театр братьев Меснянкиных»

В соответствии с пунктом 3 статьи 9.2., пунктом 2 статьи 33 Федерального закона от 25 июня 2002 г. № 73-ФЗ «Об объектах культурного наследия (памятниках истории и культуры) народов Российской Федерации», пунктом 18 статьи 6 Закона Ставропольского края от 16 марта 2006 г. № 14-кз «Об объектах культурного наследия (памятниках истории и культуры) в Ставропольском крае», подпунктом 10.13. Положения о министерстве культуры Ставропольского края, утвержденного постановлением Правительства Ставропольского края от 16 августа 2012 г. № 296-п

ПРИКАЗЫВАЮ:

1. Утвердить прилагаемые:

границу территории объекта культурного наследия регионального значения «Театр братьев Меснянкиных», Ставропольский край, г. Ставрополь, пр. Карла Маркса, 59-61;

описание границы территории объекта культурного наследия регионального значения «Театр братьев Меснянкиных», Ставропольский край, г. Ставрополь, пр. Карла Маркса, 59-61;

правовой режим использования земельных участков в границе территории объекта культурного наследия регионального значения «Театр братьев Меснянкиных», Ставропольский край, г. Ставрополь, пр. Карла Маркса, 59-61.

2. Настоящий приказ вступает в силу со дня его подписания.

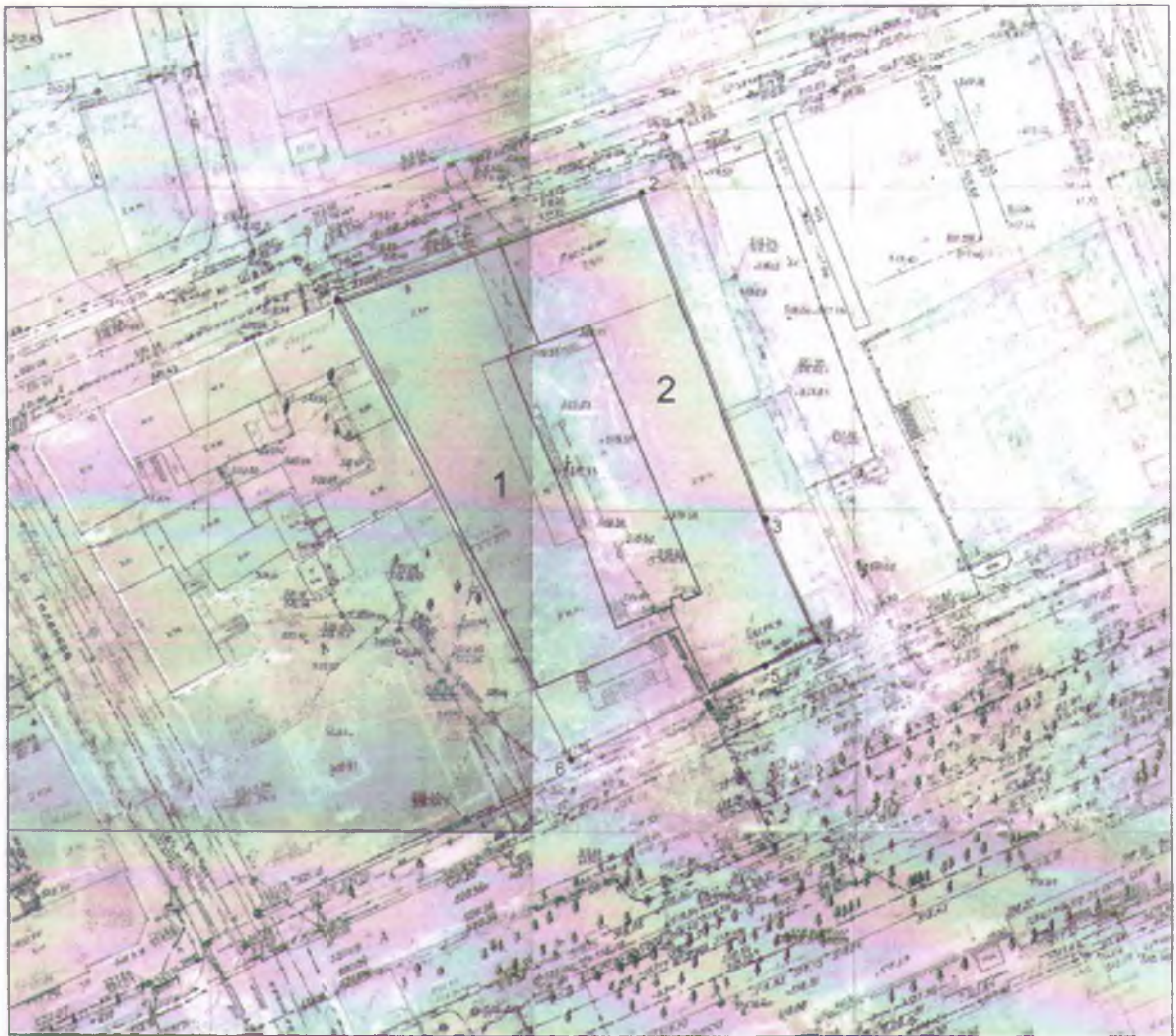
3. Контроль за исполнением настоящего приказа возложить на заместителя министра культуры Ставропольского края Д.М. Сидоренко.

Министр




В.П. Солонина

ГРАНИЦА ТЕРРИТОРИИ

объекта культурного наследия регионального значения «Театр братьев Мес-
нянкиных, 1910 г.», Ставропольский край, г. Ставрополь, пр. Карла Маркса,
59-61.



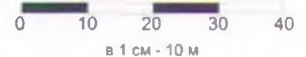
Условные обозначения:

-  - граница территории объекта культурного наследия
-  1 - поворотная точка границы территории объекта культурного наследия
-  1 - объект культурного наследия

Экспликация:

- 1 - лит. А1, а, а1, а2
- 2 - лит. А

масштаб 1:1000



Приложение 2
к приказу министерства культуры
Ставропольского края
от «25» декабря 2012 г. № 1119

ОПИСАНИЕ ГРАНИЦЫ ТЕРРИТОРИИ

объекта культурного наследия регионального значения «Театр братьев Меснянкиных, 1910 г.», Ставропольский край, г. Ставрополь, пр. Карла Маркса, 59-61.

Граница территории памятника проходит: от точки 1 до точки 2 в северо-восточном направлении вдоль северного фасада здания; от точки 2 до точки 4 в юго-восточном направлении вдоль восточной стены здания; от точки 4 до точки 6 в юго-западном направлении вдоль южного фасада здания, по красной линии застройки; от точки 6 до точки 1 в северо-западном направлении вдоль западной стены здания.

КООРДИНАТЫ ПОВОРОТНЫХ ТОЧЕК

границы территории объекта культурного наследия регионального значения
«Театр братьев Меснянкиных, 1910 г.», Ставропольский край, г. Ставрополь,
пр. Карла Маркса, 59-61.

№ п/п	WGS 84		МСК 26 от СК 95	
	B	L	X	Y
1	45°3'1.340244"	41°59'2.101128"	477773.89	1318537.93
2	45°3'1.870812"	41°59'4.252488"	477790.41	1318584.96
3	45°3'0.229968"	41°59'5.119872"	477739.81	1318604.09
4	45°2'59.61678"	41°59'5.48124"	477720.9	1318612.05
5	45°2'59.491896"	41°59'5.107812"	477717.03	1318603.89
6	45°2'59.021628"	41°59'3.72948"	477702.42	1318573.77
1	45°3'1.340244"	41°59'2.101128"	477773.89	1318537.93

Приложение 3
к приказу министерства культуры
Ставропольского края
от «25» декабря 2012 г. № 1118

ПРАВОВОЙ РЕЖИМ ЗЕМЕЛЬНОГО УЧАСТКА

в границах территории объекта культурного наследия регионального значения «Театр братьев Меснянкиных, 1910 г.», Ставропольский край, г. Ставрополь, пр. К. Маркса, 59-61.

В границах территории объекта культурного наследия «Театр братьев Меснянкиных, 1910 г.» (далее - памятника) установлен следующий правовой режим:

Разрешается:

1. Проведение научно-исследовательских, изыскательских, научно-проектных и ремонтно-реставрационных работ, направленных на обеспечение физической сохранности памятника, в том числе по консервации, ремонту, реставрации, приспособлению для современного использования с соблюдением с требований Федерального закона от 25.06.2002 № 73-ФЗ «Об объектах культурного наследия (памятниках истории и культуры) народов Российской Федерации».

2. Выявление и восстановление утраченных частей и элементов памятника на основании историко-культурных исследований.

3. Проведение работ направленных на выявление сохранение и восстановление характерной для памятника историко-градостроительной и природной среды, исторических зданий и сооружений, исторической планировочной структуры на основании историко-культурных исследований.

4. Проведение работ по озеленению и благоустройству территории памятника, уходу за зелеными насаждениями.

5. Хозяйственная деятельность, не нарушающая целостность памятника и не создающая угрозу его повреждения, разрушения или уничтожения по согласованию с государственным органом охраны памятников.

Запрещается:

1. Снос, разрушение памятника в целом или отдельных его частей, надстройка, пристройка разного рода постоянных и временных зданий и сооружений.

2. Производство каких-либо изменений внешнего и внутреннего вида памятника, его конструктивных и отделочных элементов, не связанное с восстановлением исторического облика или планировочной структуры.

3. Строительство на территории памятника новых сооружений, снос и перестройка существующих зданий и сооружений, обладающих архитектурно-художественной или исторической ценностью или составляющих подлинное историческое окружение или характерную историческую архитектурную среду.

4. Производство на памятнике и его территории любых работ, в том числе связанных с реставрацией и приспособлением, без наличия изготовленной и утвержденной в порядке, установленном Федеральным законом от 25.06.2002 № 73-ФЗ «Об объектах культурного наследия (памятниках истории и культуры) народов Российской Федерации» научно-проектной документации.

5. Размещение на фасадах памятника рекламных, информационных вывесок и стендов, прикрепление к его стенам разного назначения тросов, кронштейнов, растяжек, болтов, крючьев, установка кондиционеров и других предметов, влияющих на восприятие и сохранность фасадов без согласования с государственным органом охраны памятников.

6. Хозяйственная деятельность, нарушающая целостность памятника, его территории или создающая угрозу их повреждения, разрушения или уничтожения.

7. Проектирование и проведение землеустроительных, земляных, строительных, мелиоративных, хозяйственных и иных работ не связанных с сохранением памятника, его территории; прокладка не относящихся к нему коммуникаций, дорог, устройство гаражей и автостоянок.

8. Изменение гидрогеологических и экологических условий, необходимых для обеспечения сохранности памятника.

9. Засорение территории бытовыми и промышленными отходами любого вида и форм.

10. Использование памятника или его территории:

- под склады и производство взрывчатых, огнеопасных, загрязняющих материалов, гигроскопических материалов и материалов имеющих вредные выделения;

- под мастерские и отдельные цеха производств, имеющих механические двигатели;

- под производства, требующие по технологическому процессу сохранения внутри помещений высоких или низких температур, производства с повышенным влажностным режимом, мокрые производства;

- под хранилища и для производства едких химических и красочных веществ или продуктов, выделяющих вредные испарения в процессе брожения.

11. Ограничение доступности территории для научных исследований.