



МИНИСТЕРСТВО КУЛЬТУРЫ СТАВРОПОЛЬСКОГО КРАЯ

П Р И К А З

г. Ставрополь

« 25 » декабря 20 12 г.

№ 1112

О границе объекта культурного наследия регионального значения «Торговый дом»

В соответствии с пунктом 3 статьи 9.2., пунктом 2 статьи 33 Федерального закона от 25 июня 2002 г. № 73-ФЗ «Об объектах культурного наследия (памятниках истории и культуры) народов Российской Федерации», пунктом 18 статьи 6 Закона Ставропольского края от 16 марта 2006 г. № 14-кз «Об объектах культурного наследия (памятниках истории и культуры) в Ставропольском крае», подпунктом 10.13. Положения о министерстве культуры Ставропольского края, утвержденного постановлением Правительства Ставропольского края от 16 августа 2012 г. № 296-п

ПРИКАЗЫВАЮ:

1. Утвердить прилагаемые:

границу территории объекта культурного наследия регионального значения «Торговый дом», Ставропольский край, г. Ставрополь, пр. Карла Маркса, 54;

описание границы территории объекта культурного наследия регионального значения «Торговый дом», Ставропольский край, г. Ставрополь, пр. Карла Маркса, 54;

правовой режим использования земельных участков в границе территории объекта культурного наследия регионального значения «Торговый дом», Ставропольский край, г. Ставрополь, пр. Карла Маркса, 54.

2. Настоящий приказ вступает в силу со дня его подписания.

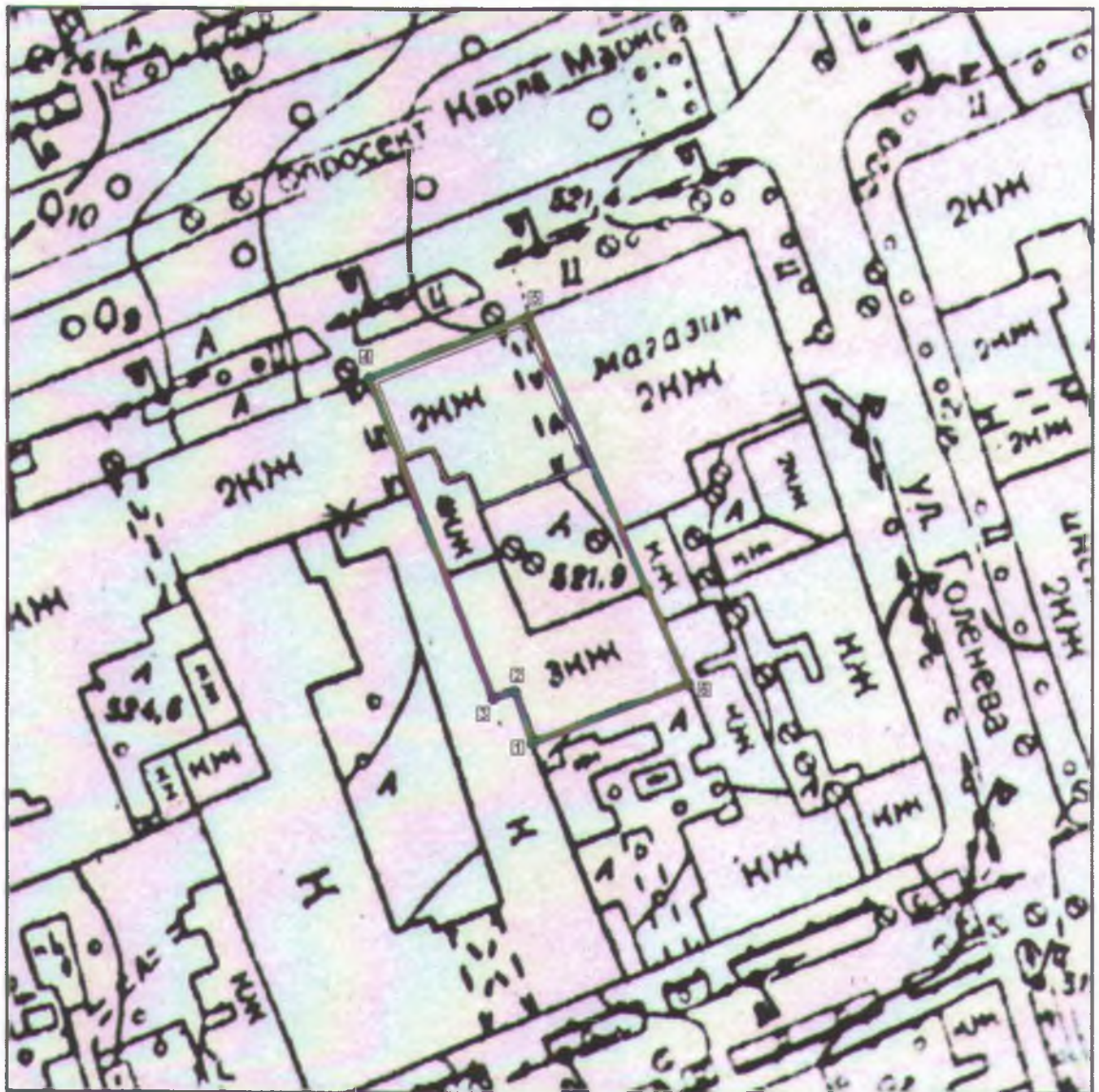
3. Контроль за исполнением настоящего приказа возложить на заместителя министра культуры Ставропольского края Д.М. Сидоренко.

Министр




В.П. Солонина

ГРАНИЦА ТЕРРИТОРИИ

объекта культурного наследия регионального значения «Торговый дом, первая половина XIX в.», Ставропольский край, г. Ставрополь, пр. Карла Маркса, 54.



Условные обозначения:

-  - граница территории памятника
-  - поворотная точка границы территории памятника
-  - объект культурного наследия

масштаб 1:1000
0 10 20 30 40
в 1 см - 10 м

Приложение 2
к приказу министерства культуры
Ставропольского края
от «25» декабря 2012 г. № 1112

ОПИСАНИЕ ГРАНИЦЫ ТЕРРИТОРИИ

объекта культурного наследия регионального значения «Торговый дом, первая половина XIX в.», Ставропольский край, город Ставрополь, пр. Карла Маркса, 54.

Граница территории памятника проходит: от точки 1 до точки 2 в северо-западном направлении вдоль наружных стен здания; от точки 2 до точки 3 в юго-западном направлении вдоль наружных стен здания; от точки 3 до точки 4 в северо-западном направлении вдоль наружных стен здания; от точки 4 до точки 5 в северо-восточном направлении вдоль фасада здания по пр. Карла Маркса; от точки 5 до точки 6 в юго-восточном направлении вдоль наружных стен здания; от точки 6 до точки 1 в юго-западном направлении вдоль наружных стен здания.

КООРДИНАТЫ ПОВОРОТНЫХ ТОЧЕК

границы территории объекта культурного наследия регионального значения
«Торговый дом, первая половина XIX в.», Ставропольский край,
г. Ставрополь, пр. Карла Маркса, 54.

Название точки	Система координат WGS-84		Система координат МСК-26 зона 1		Расстояние, (м)
	северной широты	восточной долготы	восток	север	
1	45° 02' 54.01093"	41° 59' 00.68654"	1378901.2487	479837.1625	
2	45° 02' 54.23705"	41° 59' 00.56234"	1378898.4446	479844.1093	7,52
3	45° 02' 54.20400"	41° 59' 00.42875"	1378895.5336	479843.0529	3,13
4	45° 02' 55.61624"	41° 58' 59.57904"	1378876.4007	479886.4195	47,43
5	45° 02' 55.92408"	41° 59' 00.56177"	1378897.7887	479896.1881	23,46
6	45° 02' 54.30293"	41° 59' 01.65732"	1378922.3813	479846.4391	55,51
1	45° 02' 54.01093"	41° 59' 00.68654"	1378901.2487	479837.1625	23,04

Приложение 3
к приказу министерства культуры
Ставропольского края
от «25» декабря 2012 г. № 1112

ПРАВОВОЙ РЕЖИМ ЗЕМЕЛЬНОГО УЧАСТКА

в границах территории объекта культурного наследия регионального значения «Торговый дом, первая половина XIX в.», Ставропольский край, г. Ставрополь, пр. Карла Маркса, 54.

В границах территории объекта культурного наследия «Торговый дом, первая половина XIX в.» (далее – памятника) установлен следующий правовой режим:

Разрешается:

1. Проведение научно-исследовательских, изыскательских, научно-проектных и ремонтно-реставрационных работ, направленных на обеспечение физической сохранности памятника, в том числе по консервации, ремонту, реставрации, приспособлению для современного использования с соблюдением с требований Федерального закона от 25.06.2002 № 73-ФЗ «Об объектах культурного наследия (памятниках истории и культуры) народов Российской Федерации».
2. Выявление и восстановление утраченных частей и элементов памятника на основании историко-культурных исследований.
3. Проведение работ, направленных на выявление сохранение и восстановление характерной для памятника историко-градостроительной и природной среды, исторических зданий и сооружений, исторической планировочной структуры на основании историко-культурных исследований.
4. Проведение работ по озеленению и благоустройству территории памятника, уходу за зелеными насаждениями.
5. Хозяйственная деятельность, не нарушающая целостность памятника и не создающая угрозу его повреждения, разрушения или уничтожения по согласованию с государственным органом охраны памятников.

Запрещается:

1. Снос, разрушение памятника в целом или отдельных его частей, надстройка, пристройка разного рода постоянных и временных зданий и сооружений.
2. Производство каких-либо изменений внешнего и внутреннего вида памятника, его конструктивных и отделочных элементов, не связанное с восстановлением исторического облика или планировочной структуры.
3. Строительство на территории памятника новых сооружений, снос и перестройка существующих зданий и сооружений, обладающих архитектурно-художественной или исторической ценностью или составляющих подлинное

историческое окружение или характерную историческую архитектурную среду.

4. Производство на памятнике и его территории любых работ, в том числе связанных с реставрацией и приспособлением, без наличия изготовленной и утвержденной в порядке, установленном Федеральным законом от 25.06.2002 № 73-ФЗ «Об объектах культурного наследия (памятниках истории и культуры) народов Российской Федерации» научно-проектной документации.

5. Размещение на фасадах памятника рекламных, информационных вывесок и стендов, прикрепление к его стенам разного назначения тросов, кронштейнов, растяжек, болтов, крючьев, установка кондиционеров и других предметов, влияющих на восприятие и сохранность фасадов без согласования с государственным органом охраны памятников.

6. Хозяйственная деятельность, нарушающая целостность памятника культурного наследия, его территории или создающая угрозу их повреждения, разрушения или уничтожения.

7. Проектирование и проведение землеустроительных, земляных, строительных, мелиоративных, хозяйственных и иных работ не связанных с сохранением памятника, его территории; прокладка не относящихся к нему коммуникаций, дорог, устройство гаражей и автостоянок.

8. Изменение гидрогеологических и экологических условий, необходимых для обеспечения сохранности памятника.

9. Засорение территории бытовыми и промышленными отходами любого вида и форм.

10. Использование памятника или его территории:

- под склады и производство взрывчатых, огнеопасных, загрязняющих материалов, гигроскопических материалов и материалов имеющих вредные выделения;

- под мастерские и отдельные цеха производств, имеющих механические двигатели;

- под производства, требующие по технологическому процессу сохранения внутри помещений высоких или низких температур, производства с повышенным влажностным режимом, мокрые производства;

- под хранилища и для производства едких химических и красочных веществ или продуктов, выделяющих вредные испарения в процессе брожения.

11. Ограничение доступности территории для научных исследований.