



МИНИСТЕРСТВО КУЛЬТУРЫ СТАВРОПОЛЬСКОГО КРАЯ

**П Р И К А З**

г. Ставрополь

« 25 » декабря 2012 г.

№ 1107

О границе объекта культурного наследия регионального значения «Краевой драматический театр им. М.Ю. Лермонтова»

В соответствии с пунктом 3 статьи 9.2., пунктом 2 статьи 33 Федерального закона от 25 июня 2002 г. № 73-ФЗ «Об объектах культурного наследия (памятниках истории и культуры) народов Российской Федерации», пунктом 18 статьи 6 Закона Ставропольского края от 16 марта 2006 г. № 14-кз «Об объектах культурного наследия (памятниках истории и культуры) в Ставропольском крае», подпунктом 10.13. Положения о министерстве культуры Ставропольского края, утвержденного постановлением Правительства Ставропольского края от 16 августа 2012 г. № 296-п

**ПРИКАЗЫВАЮ:**

1. Утвердить прилагаемые:

границу территории объекта культурного наследия регионального значения «Краевой драматический театр им. М.Ю. Лермонтова», Ставропольский край, г. Ставрополь, пл. Ленина, 1;

описание границы территории объекта культурного наследия регионального значения «Краевой драматический театр им. М.Ю. Лермонтова», Ставропольский край, г. Ставрополь, пл. Ленина, 1;

правовой режим использования земельных участков в границе территории объекта культурного наследия регионального значения «Краевой драматический театр им. М.Ю. Лермонтова», Ставропольский край, г. Ставрополь, пл. Ленина, 1.

2. Настоящий приказ вступает в силу со дня его подписания.

3. Контроль за исполнением настоящего приказа возложить на заместителя министра культуры Ставропольского края Д.М. Сидоренко.

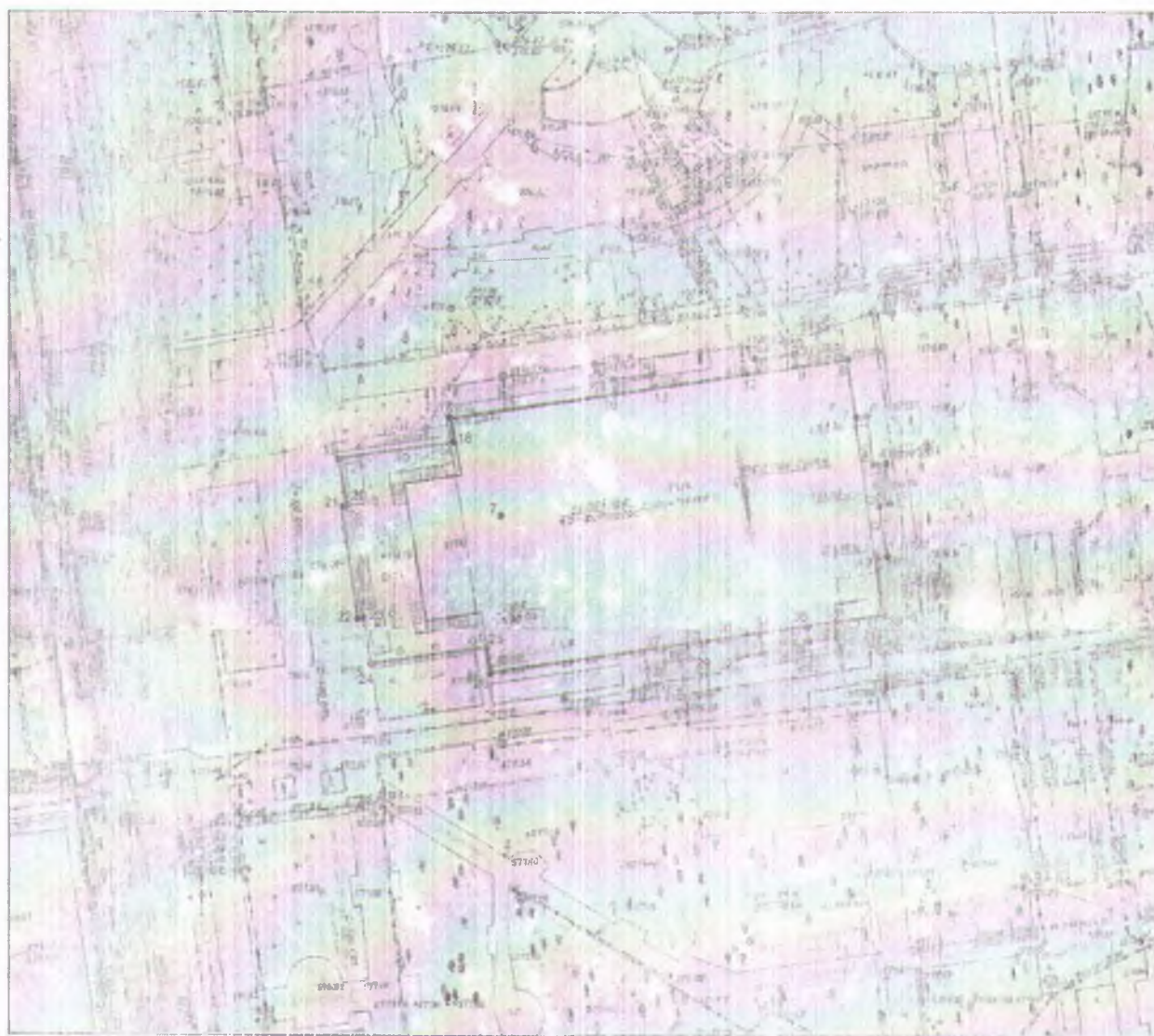
Министр

В.П. Солонина



Приложение I  
к приказу министерства культуры  
Ставропольского края  
от «25» *декабря* 2012 г. № 1107

## ГРАНИЦА ТЕРРИТОРИИ

объекта культурного наследия регионального значения «Краевой драматический театр им. М.Ю. Лермонтова, 1964 г.», Ставропольский край, г. Ставрополь, пл. Ленина, 1.



Условные обозначения:

-  граница территории объекта культурного наследия
-  1 - опорная точка границы территории объекта культурного наследия
-  объект культурного наследия

масштаб 1:1000  
0 10 20 30 40  
в метрах

Приложение 2  
к приказу министерства культуры  
Ставропольского края  
от «25» декабря 2012 г. № 1107

## ОПИСАНИЕ ГРАНИЦЫ ТЕРРИТОРИИ

объекта культурного наследия регионального значения «Краевой драматический театр им. М.Ю. Лермонтова, 1964 г.», Ставропольский край, г. Ставрополь, пл. Ленина, 1.

Граница территории памятника проходит: от точки 1 до точки 40 в западном направлении вдоль цоколя здания; от точки 40 до точки 39 в южном направлении по цоколю здания; от точки 39 до точки 26 в западном направлении вдоль цоколя здания, огибая наружные ступени; от точки 26 до точки 25 в северном направлении вдоль цоколя здания; от точки 25 до точки 24 в западном направлении вдоль цоколя здания; от точки 24 до точки 19 в северном направлении вдоль цоколя здания, огибая нижние ступени; от точки 19 до точки 18 в восточном направлении вдоль цоколя здания; от точки 18 до точки 17 в северном направлении вдоль цоколя здания; от точки 17 до точки 8 в восточном направлении вдоль цоколя здания, огибая наружные ступени; от точки 8 до точки 7 в южном направлении вдоль цоколя здания; от точки 7 до точки 6 в восточном направлении вдоль цоколя здания; от точки 6 до точки 5 в южном направлении вдоль цоколя здания; от точки 5 до точки 4 в восточном направлении вдоль нижней ступени; от точки 4 до точки 3 в южном направлении вдоль нижней ступени; от точки 3 до точки 2 в западном направлении вдоль нижней ступени; от точки 2 до точки 1 в южном направлении вдоль цоколя здания.

## КООРДИНАТЫ ПОВОРОТНЫХ ТОЧЕК

границы территории объекта культурного наследия регионального значения  
«Краевой драматический театр им. М.Ю. Лермонтова, 1964 г.», Ставрополь-  
ский край, г. Ставрополь, пл. Ленина, 1.

№ п/п	WGS 84		МСК 26 от СК 95	
	В	Д	X	Y
1	45°2'34.720116"	41°57'59.918508"	476948.69	1317181.18
2	45°2'34.730916"	41°57'59.995944"	476956.41	1317179.55
3	45°2'34.981044"	41°57'59.922432"	476956.81	1317181.41
4	45°2'34.993644"	41°58'0.00732"	476962.83	1317180.68
5	45°2'35.1888"	41°57'59.97474"	476962.61	1317178.77
6	45°2'35.181636"	41°57'59.897692"	476970.35	1317177.92
7	45°2'35.432376"	41°57'59.849532"	476970.17	1317176.18
8	45°2'35.426688"	41°57'59.770296"	476979.24	1317174.78
9	45°2'35.72032"	41°57'59.707295"	476979.07	1317169.76
10	45°2'35.683224"	41°57'59.340996"	476980.11	1317166.47
11	45°2'35.74932"	41°57'59.328012"	476979.17	1317160.37
12	45°2'35.719224"	41°57'59.049252"	476977.14	1317160.72
13	45°2'35.65356"	41°57'59.065184"	476974.68	1317144.5
14	45°2'35.575188"	41°57'58.324104"	476976.83	1317144.15
15	45°2'35.6451"	41°57'58.308372"	476975.92	1317138.18
16	45°2'35.61612"	41°57'58.035852"	476973.79	1317138.51
17	45°2'35.54718"	41°57'58.050432"	476969.95	1317113
18	45°2'35.424852"	41°57'58.885436"	476963.95	1317113.67
19	45°2'35.295396"	41°57'58.91564"	476963.32	1317099.66
20	45°2'35.211948"	41°57'58.092716"	476958.25	1317097.06
21	45°2'34.982916"	41°57'58.195716"	476956.11	1317095.98
22	45°2'34.97838"	41°57'58.106516"	476939.5	1317098.38
23	45°2'34.408068"	41°57'58.214036"	476931.61	1317099.51
24	45°2'34.413036"	41°57'58.265748"	476931.36	1317100.5
25	45°2'34.176696"	41°57'58.30994"	476931.88	1317118.55
26	45°2'34.25694"	41°57'57.134556"	476923.87	1317119.02
27	45°2'34.126944"	41°57'57.155364"	476934.08	1317145.97
28	45°2'34.26108"	41°57'58.396485"	476931.86	1317146.32
29	45°2'34.18925"	41°57'58.401912"	476932.44	1317150.26
30	45°2'34.20762"	41°57'58.5819"	476934.65	1317149.98
31	45°2'34.279224"	41°57'58.569444"	476933.7	1317156.98
32	45°2'34.312344"	41°57'58.889136"	476932.78	1317157.41
33	45°2'34.217952"	41°57'58.908528"	476933.38	1317161.55
34	45°2'34.236924"	41°57'59.097888"	476936.31	1317161.13
35	45°2'34.332"	41°57'59.07088"	476937.39	1317168.26
36	45°2'34.365912"	41°57'59.404644"	476938.1	1317169.6
37	45°2'34.292112"	41°57'59.419812"	476931.74	1317172.93
38	45°2'34.312272"	41°57'59.51744"	476938.02	1317172.36
39	45°2'34.386396"	41°57'59.601816"	476939.22	1317180.5
40	45°2'34.424232"	41°57'59.977512"	476943.35	1317179.49
1	45°2'34.720116"	41°57'59.918508"	476948.69	1317181.18

Приложение 3  
к приказу министерства культуры  
Ставропольского края  
от «25» декабря 2012 г. № 1107

## ПРАВОВОЙ РЕЖИМ ЗЕМЕЛЬНОГО УЧАСТКА

в границах территории объекта культурного наследия регионального значения «Краевой драматический театр им. М.Ю. Лермонтова, 1964 г.», Ставропольский край, г. Ставрополь, пл. Ленина, 1.

В границах территории объекта культурного наследия «Краевой драматический театр им. М.Ю. Лермонтова, 1964 г.» (далее – памятника) установлен следующий правовой режим:

Разрешается:

1. Проведение научно-исследовательских, изыскательских, научно-проектных и ремонтно-реставрационных работ, направленных на обеспечение физической сохранности памятника, в том числе по консервации, ремонту, реставрации, приспособлению для современного использования с соблюдением с требований Федерального закона от 25.06.2002 № 73-ФЗ «Об объектах культурного наследия (памятниках истории и культуры) народов Российской Федерации».

2. Хозяйственная деятельность, не нарушающая целостность памятника и не создающая угрозу его повреждения, разрушения или уничтожения по согласованию с государственным органом охраны памятников.

Запрещается:

1. Снос, разрушение памятника в целом или отдельных его частей, надстройка, пристройка разного рода постоянных и временных зданий и сооружений.

2. Производство каких-либо изменений внешнего и внутреннего вида памятника, его конструктивных и отделочных элементов, не связанное с восстановлением исторического облика или планировочной структуры.

3. Производство на памятнике и его территории любых работ, в том числе связанных с реставрацией и приспособлением, без наличия изготовленной и утвержденной в порядке, установленном Федеральным законом от 25.06.2002 № 73-ФЗ «Об объектах культурного наследия (памятниках истории и культуры) народов Российской Федерации» научно-проектной документации.

4. Размещение на фасадах памятника рекламных, информационных вывесок и стенов, прикрепление к его стенам разного назначения тросов, кронштейнов, растяжек, болтов, крючьев, установка кондиционеров и других предметов, влияющих на восприятие и сохранность фасадов без согласования с государственным органом охраны памятников.

5. Хозяйственная деятельность, нарушающая целостность памятника, его территории или создающая угрозу их повреждения, разрушения или уничто-

жения.

6. Изменение гидрогеологических и экологических условий, необходимых для обеспечения сохранности памятника.

7. Захоронение территории бытовыми и промышленными отходами любого вида и форм.

8. Использование памятника или его территории:

- под склады и производство взрывчатых, огнеопасных, загрязняющих материалов, гигроскопических материалов и материалов имеющих вредные выделения

- под мастерские и отдельные цеха производства, имеющих механические двигатели

- под производства, требующие по технологическому процессу сохранения внутри помещений высоких или низких температур, производства с повышенным влажностным режимом, мокрые производства;

- под хранилища и для производства едких химических и красочных веществ или продуктов, выделяющих вредные испарения в процессе брожения.

9. Ограничение доступности территории для научных исследований.