



МИНИСТЕРСТВО КУЛЬТУРЫ СТАВРОПОЛЬСКОГО КРАЯ

П Р И К А З

г. Ставрополь

21 января 2015 г.

№ 78

О границе территории объекта культурного наследия регионального значения «Здание, где в 1916 году был расквартирован полевой Красный госпиталь», 1881 г.

В соответствии с пунктом 3 статьи 9.2, пунктом 2 статьи 33 Федерального закона от 25 июня 2002 г. № 73-ФЗ «Об объектах культурного наследия (памятниках истории и культуры) народов Российской Федерации», пунктом 18 статьи 6 Закона Ставропольского края от 16 марта 2006 г. № 14-кз «Об объектах культурного наследия (памятниках истории и культуры) в Ставропольском крае», подпунктом 10.13 Положения о министерстве культуры Ставропольского края, утвержденного постановлением Правительства Ставропольского края от 16 августа 2012 г. № 296-п

ПРИКАЗЫВАЮ:

1. Утвердить прилагаемые:

границу территории объекта культурного наследия регионального значения «Здание, где в 1916 году был расквартирован полевой Красный госпиталь», 1881 г., Ставропольский край, Благодарненский район, г. Благодарный, ул. Советская;

описание границы территории объекта культурного наследия регионального значения «Здание, где в 1916 году был расквартирован полевой Красный госпиталь», 1881 г., Ставропольский край, Благодарненский район, г. Благодарный, ул. Советская;

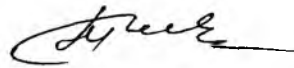
правовой режим использования земельных участков в границе территории объекта культурного наследия регионального значения «Здание, где в

1916 году был расквартирован полевой Красный госпиталь», 1881 г., Ставропольский край, Благодарненский район, г. Благодарный, ул. Советская.

2. Настоящий приказ вступает в силу со дня его подписания.

3. Контроль за исполнением настоящего приказа возложить на заместителя министра культуры Ставропольского края Сидоренко Д.М.

Министр

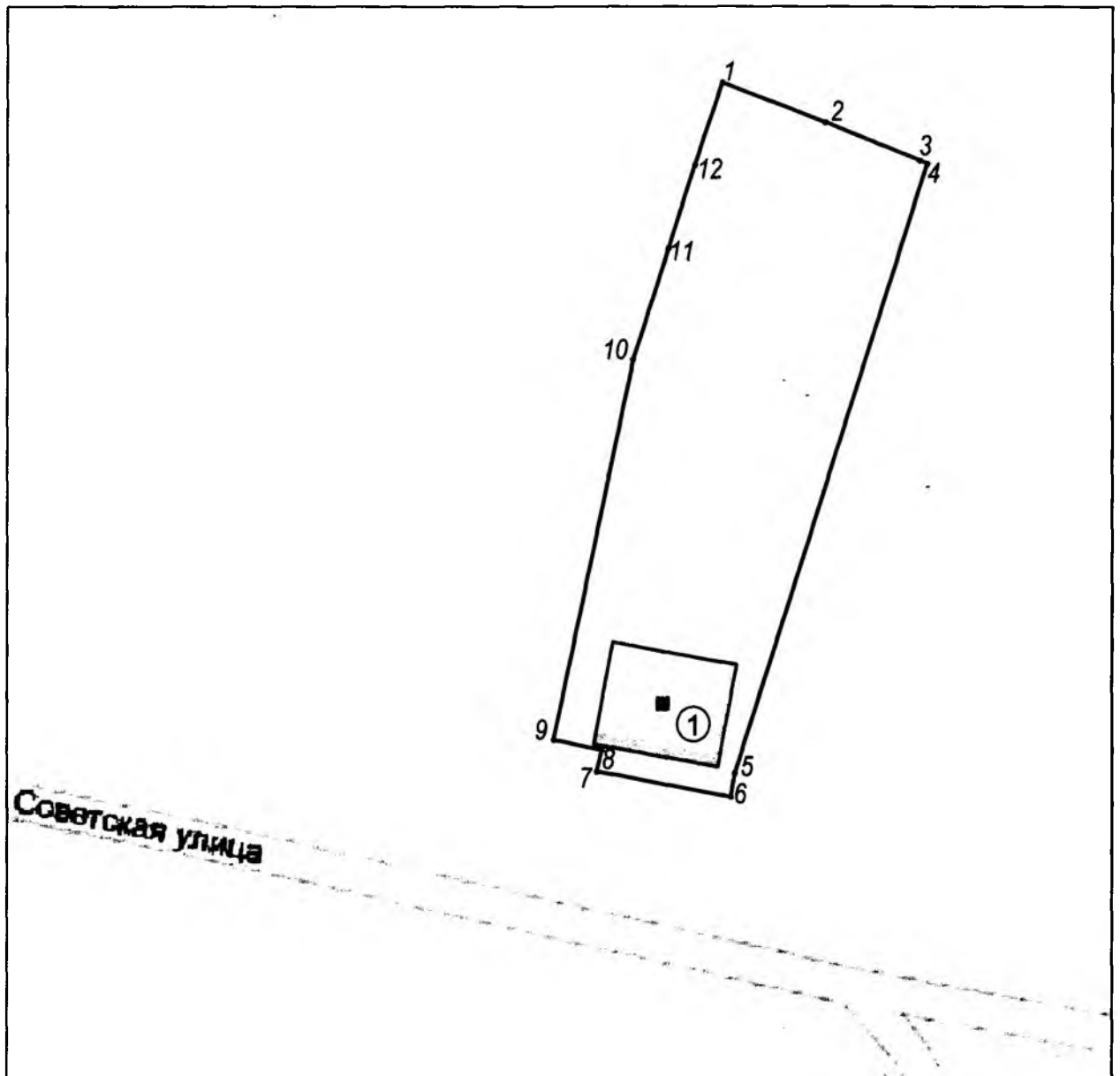


Т.И. Лихачева

Приложение 1
к приказу министерства культуры
Ставропольского края
от 21 января 2015 г. № 78

ГРАНИЦА ТЕРРИТОРИИ


объекта культурного наследия регионального значения «Здание, где в 1918 году был расквартирован полевой Красный госпиталь», 1881 г., Ставропольский край, Благодарненский район, г. Благодарный, ул. Советская.



Условные обозначения:

- - граница территории объекта культурного наследия
- 1 ● - поворотная точка границы территории объекта культурного наследия
- ① - объект культурного наследия

масштаб 1:1000



КООРДИНАТЫ ПОВОРОТНЫХ ТОЧЕК

границы территории объекта культурного наследия регионального значения
«Здание, где в 1918 году был расквартирован полевой Красный госпиталь»,
1881 г., Ставропольский край, Благодарненский район, г. Благодарный,
ул. Советская.

№ п/п	WGS 84		МСК 26 от СК 95		Длины линий
	N	E	X	Y	
1	45°05'56.10685"	43°25'02.66983"	484000.482	2195217.905	16.29
2	45°05'55.92509"	43°25'03.36898"	483994.620	2195233.098	15.25
3	45°05'55.74728"	43°25'04.02069"	483988.897	2195247.256	1.17
4	45°05'55.73385"	43°25'04.07118"	483988.464	2195248.353	95.26
5	45°05'52.77512"	43°25'02.83525"	483897.577	2195219.830	3.58
6	45°05'52.65960"	43°25'02.81081"	483894.020	2195219.237	20.38
7	45°05'52.77227"	43°25'01.89287"	483897.828	2195199.225	3.24
8	45°05'52.87568"	43°25'01.92093"	483901.010	2195199.891	7.30
9	45°05'52.92236"	43°25'01.59546"	483902.568	2195192.799	57.87
10	45°05'54.76321"	43°25'02.09375"	483959.213	2195204.628	17.45
11	45°05'55.30466"	43°25'02.32113"	483975.845	2195209.874	12.93
12	45°05'55.70605"	43°25'02.49165"	483988.174	2195213.806	12.97
1	45°05'56.10685"	43°25'02.66983"	484000.482	2195217.905	12.97

Приложение 2
к приказу министерства культуры
Ставропольского края
от 21 января 2015 г. № 78

ОПИСАНИЕ ГРАНИЦЫ ТЕРРИТОРИИ

объекта культурного наследия регионального значения «Здание, где в 1918 году был расквартирован полевой Красный госпиталь», 1881 г., Ставропольский край, Благодарненский район, г. Благодарный, ул. Советская.

Граница территории памятника проходит: от точки 1 до точки 2 – в юго-восточном направлении на 16,29 м вдоль кирпичного забора; от точки 2 до точки 3 – в юго-восточном направлении на 15,25 м вдоль кирпичного забора; от точки 3 до точки 4 – в юго-восточном направлении на 1,17 м вдоль кирпичного забора; от точки 4 до точки 5 – в юго-западном направлении на 95,26 м вдоль забора; от точки 5 до точки 6 – в южном направлении на 3,58 м вдоль металлического забора на кирпичном фундаменте; от точки 6 до точки 7 – в северо-западном направлении на 20,38 м вдоль металлического забора на кирпичном фундаменте; от точки 7 до точки 8 – в северном направлении на 3,24 м вдоль металлического забора на кирпичном фундаменте; от точки 8 до точки 9 – в северо-западном направлении на 7,30 м вдоль каменного забора; от точки 9 до точки 10 – в северном направлении на 57,87 м вдоль кирпичного забора; от точки 10 до точки 11 – в северо-восточном направлении на 17,45 м вдоль кирпичного забора; от точки 11 до точки 12 – в северо-восточном направлении на 12,93 м вдоль кирпичного забора; от точки 12 до точки 1 – в северо-восточном направлении на 12,97 м вдоль кирпичного забора.

Приложение 3
к приказу министерства культуры
Ставропольского края
от 21 января 2015 г. № 78

ПРАВОВОЙ РЕЖИМ ЗЕМЕЛЬНОГО УЧАСТКА

в границах территории объекта культурного наследия регионального значения «Здание, где в 1918 году был расквартирован полевой Красный госпиталь», 1881 г., Ставропольский край, Благодарненский район, г. Благодарный, ул. Советская.

В границах территории объекта культурного наследия «Здание, где в 1918 году был расквартирован полевой Красный госпиталь», 1881 г. (далее – памятник) установлен следующий правовой режим:

Разрешается:

1. Проведение научно-исследовательских, изыскательских, научно-проектных и ремонтно-реставрационных работ, направленных на обеспечение физической сохранности памятника, в том числе по консервации, ремонту, реставрации, приспособлению для современного использования с соблюдением с требований Федерального закона от 25.06.2002 № 73-ФЗ «Об объектах культурного наследия (памятниках истории и культуры) народов Российской Федерации».

2. Выявление и восстановление утраченных частей и элементов памятника на основании историко-культурных исследований.

3. Проведение работ направленных на выявление сохранение и восстановление характерной для памятника исторической планировочной и природной среды, исторических зданий и сооружений на основании историко-культурных исследований.

4. Проведение работ по озеленению и благоустройству территории памятника, уходу за зелеными насаждениями.

5. Хозяйственная деятельность, не нарушающая целостность памятника и не создающая угрозу его повреждения, разрушения или уничтожения по согласованию с государственным органом охраны памятников.

Запрещается:

1. Снос, разрушение памятника в целом или отдельных его частей, надстройка, пристройка разного рода постоянных и временных зданий и сооружений.

2. Производство каких-либо изменений внешнего и внутреннего вида памятника, его конструктивных и отделочных элементов, не связанное с восстановлением исторического облика или планировочной структуры.

3. Строительство на территории памятника новых зданий, сооружений, снос и перестройка существующих зданий и сооружений, обладающих архитектурно-художественной или исторической ценностью или составляющих

подлинное историческое окружение или характерную историческую архитектурную среду.

4. Производство на памятнике и его территории любых работ, в том числе связанных с реставрацией и приспособлением, без наличия изготовленной и утвержденной в порядке, установленном Федеральным законом от 25.06.2002 № 73-ФЗ «Об объектах культурного наследия (памятниках истории и культуры) народов Российской Федерации» научно-проектной документации.

5. Размещение на фасадах памятника рекламных, информационных вывесок и стендов, прикрепление к его стенам разного назначения тросов, кронштейнов, растяжек, болтов, крючьев, установка кондиционеров и других предметов, влияющих на восприятие и сохранность фасадов без согласования с государственным органом охраны памятников.

6. Хозяйственная деятельность, нарушающая целостность памятника, его территории или создающая угрозу их повреждения, разрушения или уничтожения.

7. Проектирование и проведение землеустроительных, земляных, строительных, мелиоративных, хозяйственных и иных работ не связанных с сохранением памятника, его территории; прокладка не относящихся к нему коммуникаций, дорог, устройство гаражей и автостоянок.

8. Изменение гидрогеологических и экологических условий, необходимых для обеспечения сохранности памятника.

9. Засорение территории бытовыми и промышленными отходами любого вида и форм.

10. Использование памятника или его территории:

- под склады и производство взрывчатых, огнеопасных, загрязняющих материалов, гигроскопических материалов и материалов имеющих вредные выделения;

- под мастерские и отдельные цеха производств, имеющих механические двигатели;

- под производства, требующие по технологическому процессу сохранения внутри помещений высоких или низких температур, производства с повышенным влажностным режимом, мокрые производства;

- под хранилища и для производства едких химических и красочных веществ или продуктов, выделяющих вредные испарения в процессе брожения.

11. Ограничение доступности территории памятника для научных исследований.