



## МИНИСТЕРСТВО КУЛЬТУРЫ СТАВРОПОЛЬСКОГО КРАЯ

# П Р И К А З

г. Ставрополь

21 января 2015 г.

№ 45

О границе территории объекта культурного наследия регионального значения «Могилы партизана Г.П. Козлитина, погибшего в 1918 году и мемориальная стена с фамилиями погибших в годы Великой Отечественной войны», 1918 г.

В соответствии с пунктом 3 статьи 9.2, пунктом 2 статьи 33 Федерального закона от 25 июня 2002 г. № 73-ФЗ «Об объектах культурного наследия (памятниках истории и культуры) народов Российской Федерации», пунктом 18 статьи 6 Закона Ставропольского края от 16 марта 2006 г. № 14-кз «Об объектах культурного наследия (памятниках истории и культуры) в Ставропольском крае», подпунктом 10.13 Положения о министерстве культуры Ставропольского края, утвержденного постановлением Правительства Ставропольского края от 16 августа 2012 г. № 296-п

### ПРИКАЗЫВАЮ:

1. Утвердить прилагаемые:

границу территории объекта культурного наследия регионального значения «Могилы партизана Г.П. Козлитина, погибшего в 1918 году и мемориальная стена с фамилиями погибших в годы Великой Отечественной войны», 1918 г., Ставропольский край, Ипатовский район, с-з «Ипатовский» (фактический адрес: пос. Красочный);

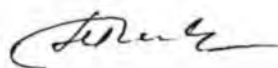
описание границы территории объекта культурного наследия регионального значения «Могилы партизана Г.П. Козлитина, погибшего в 1918 году и мемориальная стена с фамилиями погибших в годы Великой Отечественной войны», 1918 г., Ставропольский край, Ипатовский район, с-з «Ипатовский» (фактический адрес: пос. Красочный);

правовой режим использования земельных участков в границе территории объекта культурного наследия регионального значения «Могила партизана Г.П. Козлитина, погибшего в 1918 году и мемориальная стена с фамилиями погибших в годы Великой Отечественной войны», 1918 г., Ставропольский край, Ипатовский район, с-з «Ипатовский» (фактический адрес: пос. Красочный).

2. Настоящий приказ вступает в силу со дня его подписания.

3. Контроль за исполнением настоящего приказа возложить на заместителя министра культуры Ставропольского края Сидоренко Д.М.

Министр

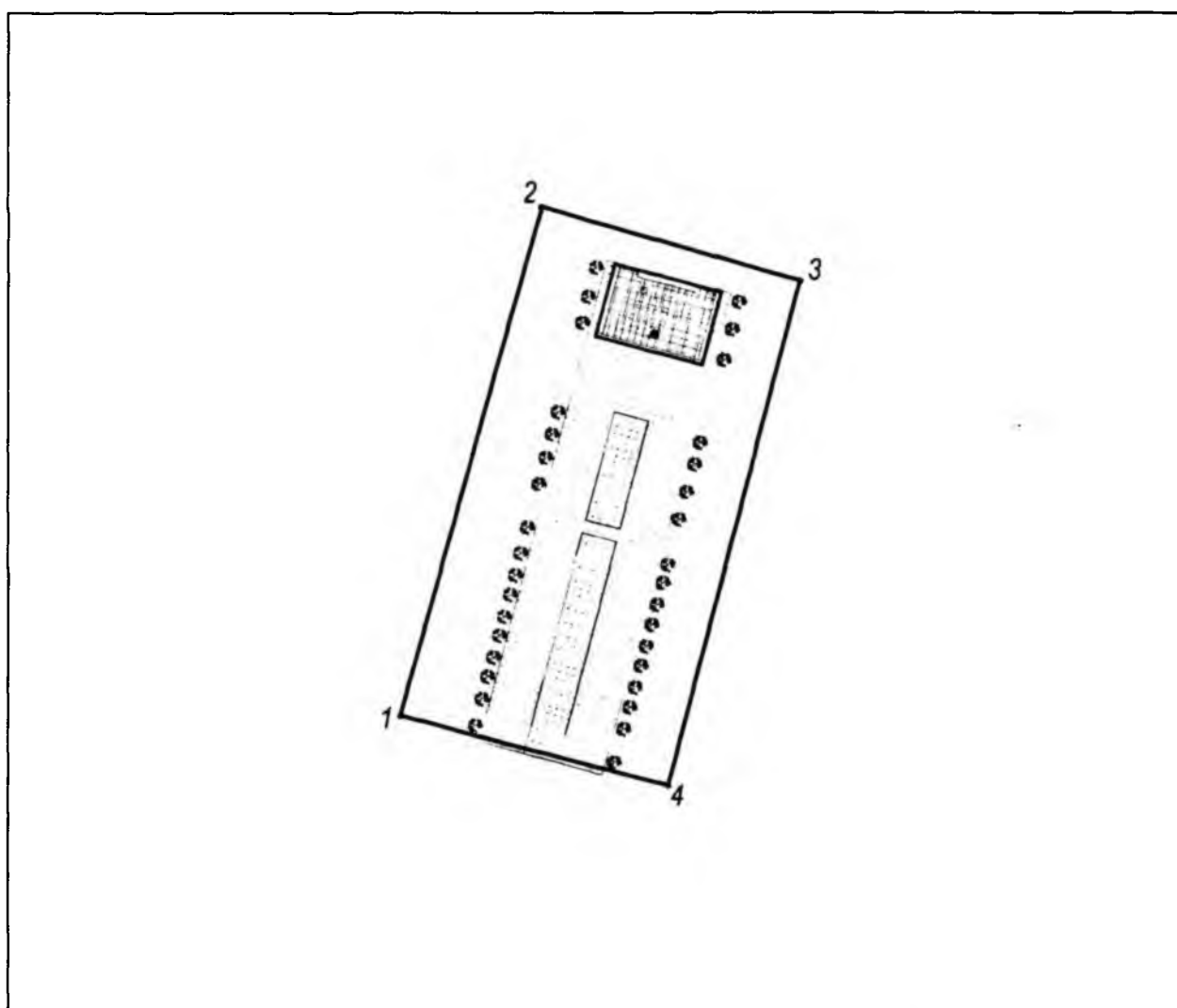


Т.И. Лихачева




Приложение 1  
к приказу министерства культуры  
Ставропольского края  
от 21 января 2015 г. № 75

## ГРАНИЦА ТЕРРИТОРИИ

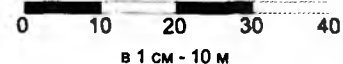
объекта культурного наследия регионального значения «Могила партизана Г.П. Козлитина, погибшего в 1918 году и мемориальная стена с фамилиями погибших в годы Великой Отечественной войны», 1918 г., Ставропольский край, Ипатовский район, с-з «Ипатовский» (фактический адрес: пос. Красочный).



### Условные обозначения:

-  - граница территории объекта культурного наследия
-  ● - поворотная точка границы территории объекта культурного наследия
-  - объект культурного наследия

масштаб 1:1000



## КООРДИНАТЫ ПОВОРОТНЫХ ТОЧЕК

границы территории объекта культурного наследия регионального значения «Могила партизана Г.П. Козлитина, погибшего в 1918 году и мемориальная стена с фамилиями погибших в годы Великой Отечественной войны», 1918 г., Ставропольский край, Ипатовский район, с-з «Ипатовский» (фактический адрес: пос. Красочный).

№ п/п	WGS 84		МСК 26 от СК 95		Длины линий
	N	E	X	Y	
1	45°49'28.85514"	42°31'27.77903"	564095.002	1360283.444	73.94
2	45°49'31.15615"	42°31'28.72898"	564166.248	1360303.263	37.66
3	45°49'30.80701"	42°31'30.40064"	564155.817	1360339.453	72.87
4	45°49'28.52942"	42°31'29.51678"	564085.308	1360321.054	38.84
1	45°49'28.85514"	42°31'27.77903"	564095.002	1360283.444	38.84

Приложение 2  
к приказу министерства культуры  
Ставропольского края  
от 21 января 2015 г. № 75

## ОПИСАНИЕ ГРАНИЦЫ ТЕРРИТОРИИ

объекта культурного наследия регионального значения «Могила партизана Г.П. Козлитина, погибшего в 1918 году и мемориальная стена с фамилиями погибших в годы Великой Отечественной войны», 1918 г., Ставропольский край, Ипатовский район, с-з «Ипатовский» (фактический адрес: пос. Красочный).

Граница территории памятника проходит: от точки 1 до точки 2 – в северо-восточном направлении на 73,94 м параллельно бетонному бордюру клумбы; от точки 2 до точки 3 – в юго-восточном направлении на 37,66 м параллельно тыльной стороне памятника; от точки 3 до точки 4 – в юго-западном направлении на 72,87 м параллельно бетонному бордюру клумбы; от точки 4 до точки 1 – в северо-западном направлении на 38,84 м вдоль края асфальтированной дорожки.

---

Приложение 3  
к приказу министерства культуры  
Ставропольского края  
от 21 января 2015 г. № 75

## ПРАВОВОЙ РЕЖИМ ЗЕМЕЛЬНОГО УЧАСТКА

в границах территории объекта культурного наследия регионального значения «Могила партизана Г.П. Козлитина, погибшего в 1918 году и мемориальная стена с фамилиями погибших в годы Великой Отечественной войны», 1918 г., Ставропольский край, Ипатовский район, с-з «Ипатовский» (фактический адрес: пос. Красочный).

В границах территории объекта культурного наследия «Могила партизана Г.П. Козлитина, погибшего в 1918 году и мемориальная стена с фамилиями погибших в годы Великой Отечественной войны» (далее – памятник) установлен следующий правовой режим:

Разрешается:

1. Проведение научно-исследовательских, изыскательских, научно-проектных и ремонтно-реставрационных работ, направленных на обеспечение физической сохранности памятника, в том числе по консервации, ремонту, реставрации, приспособлению для современного использования с соблюдением с требований Федерального закона от 25.06.2002 № 73-ФЗ «Об объектах культурного наследия (памятниках истории и культуры) народов Российской Федерации».

2. Выявление и восстановление утраченных частей и элементов памятника на основании историко-культурных исследований.

3. Проведение работ по озеленению и благоустройству территории памятника, уходу за зелеными насаждениями.

4. Хозяйственная деятельность, не нарушающая целостность памятника и не создающая угрозу его повреждения, разрушения или уничтожения по согласованию с государственным органом охраны памятников.

Запрещается:

1. Снос, разрушение памятника в целом или отдельных его частей.

2. Производство на памятнике и его территории любых работ, в том числе связанных с реставрацией и приспособлением, без наличия изготовленной и утвержденной в порядке, установленном Федеральным законом от 25.06.2002 № 73-ФЗ «Об объектах культурного наследия (памятниках истории и культуры) народов Российской Федерации» научно-проектной документации.

3. Размещение на территории памятника рекламных, информационных вывесок и стендов и других предметов, влияющих на восприятие и сохранность памятника без согласования с государственным органом охраны памятников.

4. Хозяйственная деятельность, нарушающая целостность памятника, находящихся в границах его территории могил, надгробий, мемориалов или

создающая угрозу их повреждения, разрушения, уничтожения.

5. Проектирование и проведение землеустроительных, земляных, строительных, мелиоративных, хозяйственных и иных работ не связанных с сохранением памятника, его территории; прокладка не относящихся к нему коммуникаций, дорог, устройство гаражей и автостоянок.

6. Изменение гидрогеологических и экологических условий, необходимых для обеспечения сохранности памятника.

7. Засорение территории бытовыми и промышленными отходами любого вида и форм.

---