



## МИНИСТЕРСТВО КУЛЬТУРЫ СТАВРОПОЛЬСКОГО КРАЯ

# П Р И К А З

г. Ставрополь

21 января 2015 г.

№ 73

О границе территории объекта культурного наследия регионального значения «Памятник воинам-односельчанам, погибшим в годы гражданской и Великой Отечественной войн», 1972 г.

В соответствии с пунктом 3 статьи 9.2, пунктом 2 статьи 33 Федерального закона от 25 июня 2002 г. № 73-ФЗ «Об объектах культурного наследия (памятниках истории и культуры) народов Российской Федерации», пунктом 18 статьи 6 Закона Ставропольского края от 16 марта 2006 г. № 14-кз «Об объектах культурного наследия (памятниках истории и культуры) в Ставропольском крае», подпунктом 10.13 Положения о министерстве культуры Ставропольского края, утвержденного постановлением Правительства Ставропольского края от 16 августа 2012 г. № 296-п

### ПРИКАЗЫВАЮ:

1. Утвердить прилагаемые:

границу территории объекта культурного наследия регионального значения «Памятник воинам-односельчанам, погибшим в годы гражданской и Великой Отечественной войн», 1972 г., Ставропольский край, Буденновский район, с. Красный Октябрь, центр;

описание границы территории объекта культурного наследия регионального значения «Памятник воинам-односельчанам, погибшим в годы гражданской и Великой Отечественной войн», 1972 г., Ставропольский край, Буденновский район, с. Красный Октябрь, центр;

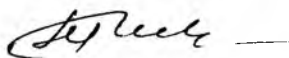
правовой режим использования земельных участков в границе территории объекта культурного наследия регионального значения «Памятник воинам-односельчанам, погибшим в годы гражданской и Великой Отечест-

венной войн», 1972 г., Ставропольский край, Буденновский район, с. Красный Октябрь, центр.

2. Настоящий приказ вступает в силу со дня его подписания.

3. Контроль за исполнением настоящего приказа возложить на заместителя министра культуры Ставропольского края Сидоренко Д.М.

Министр

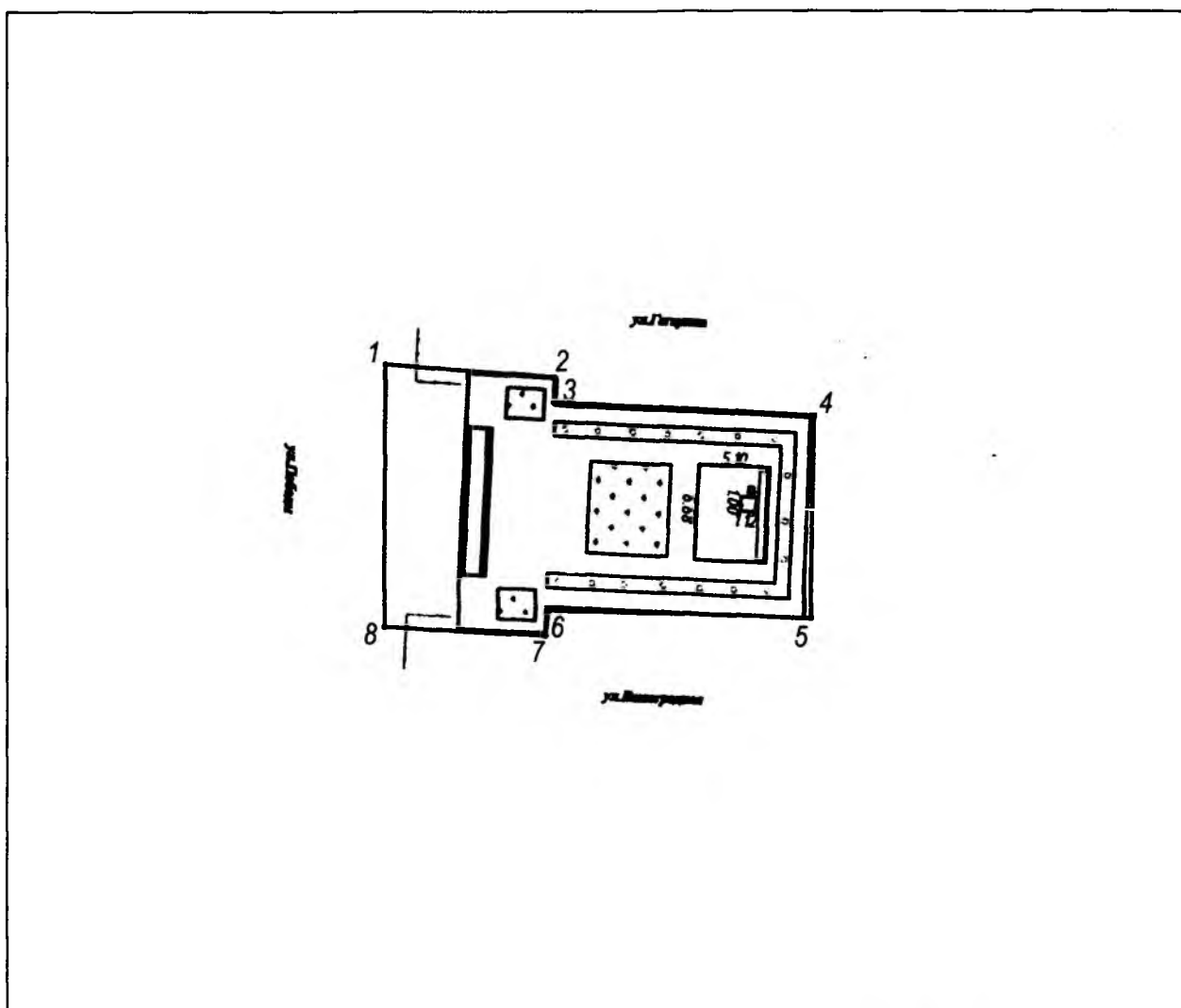


Т.И. Лихачева

Приложение 1  
к приказу министерства культуры  
Ставропольского края  
от 21 января 2015 г. № 73

## ГРАНИЦА ТЕРРИТОРИИ


объекта культурного наследия регионального значения «Памятник воинам-односельчанам, погибшим в годы гражданской и Великой Отечественной войн», 1972 г., Ставропольский край, Буденновский район, с. Красный Октябрь, центр.



### Условные обозначения:

- - граница территории объекта культурного наследия
- 1 ● - поворотная точка границы территории объекта культурного наследия
- - объект культурного наследия

масштаб 1:500



## КООРДИНАТЫ ПОВОРОТНЫХ ТОЧЕК

границы территории объекта культурного наследия регионального значения  
«Памятник воинам-односельчанам, погибшим в годы гражданской и Великой  
Отечественной войн», 1972 г., Ставропольский край, Буденновский район,  
с. Красный Октябрь, центр.

№ п/п	WGS 84		МСК 26 от СК 95		Длины линий
	N	E	X	Y	
1	44°49'27.76216"	44°22'36.15568"	452697.658	2270598.620	11.87
2	44°49'27.73517"	44°22'36.69496"	452696.771	2270610.464	1.75
3	44°49'27.67869"	44°22'36.69274"	452695.028	2270610.407	18.20
4	44°49'27.64932"	44°22'37.52041"	452694.038	2270628.586	14.12
5	44°49'27.19183"	44°22'37.51204"	452679.916	2270628.338	18.34
6	44°49'27.20833"	44°22'36.67709"	452680.518	2270609.997	1.80
7	44°49'27.15049"	44°22'36.66824"	452678.725	2270609.795	11.27
8	44°49'27.16879"	44°22'36.15569"	452679.341	2270598.537	18.31
1	44°49'27.76216"	44°22'36.15568"	452697.658	2270598.620	18.31

Приложение 2  
к приказу министерства культуры  
Ставропольского края  
от 21 января 2015 г. № 73

ОПИСАНИЕ ГРАНИЦЫ ТЕРРИТОРИИ

объекта культурного наследия регионального значения Памятник воинам-односельчанам, погибшим в годы гражданской и Великой Отечественной войн», 1972 г., Ставропольский край, Буденновский район, с. Красный Октябрь, центр.

Граница территории памятника проходит: от точки 1 до точки 2 – в восточном направлении на 11,87 м в створ металлической ограды; от точки 2 до точки 3 – в южном направлении на 1,75 м вдоль металлической ограды; от точки 3 до точки 4 – в восточном направлении на 18,20 м вдоль металлической ограды; от точки 4 до точки 5 – в южном направлении на 14,12 м вдоль металлической ограды; от точки 5 до точки 6 – в западном направлении на 18,34 м вдоль металлической ограды; от точки 6 до точки 7 – в южном направлении на 1,80 м вдоль металлической ограды; от точки 7 до точки 8 – в западном направлении на 11,27 м в створ металлической ограды; от точки 8 до точки 1 – в северном направлении вдоль проезжей части ул. Победы.

---

Приложение 3  
к приказу министерства культуры  
Ставропольского края  
от 21 января 2015 г. № 73

## ПРАВОВОЙ РЕЖИМ ЗЕМЕЛЬНОГО УЧАСТКА

в границах территории объекта культурного наследия регионального значения Памятник воинам-односельчанам, погибшим в годы гражданской и Великой Отечественной войн», 1972 г., Ставропольский край, Буденновский район, с. Красный Октябрь, центр.

В границах территории объекта культурного наследия «Памятник воинам-односельчанам, погибшим в годы гражданской и Великой Отечественной войн» (далее – памятник) установлен следующий правовой режим:

Разрешается:

1. Проведение научно-исследовательских, изыскательских, научно-проектных и ремонтно-реставрационных работ, направленных на обеспечение физической сохранности памятника, в том числе по консервации, ремонту, реставрации, приспособлению для современного использования с соблюдением с требований Федерального закона от 25.06.2002 № 73-ФЗ «Об объектах культурного наследия (памятниках истории и культуры) народов Российской Федерации».

2. Выявление и восстановление утраченных частей и элементов памятника на основании историко-культурных исследований.

3. Проведение работ по озеленению и благоустройству территории памятника, уходу за зелеными насаждениями.

4. Хозяйственная деятельность, не нарушающая целостность памятника и не создающая угрозу его повреждения, разрушения или уничтожения по согласованию с государственным органом охраны памятников.

Запрещается:

1. Снос, разрушение памятника в целом или отдельных его частей.

2. Производство на памятнике и его территории любых работ, в том числе связанных с реставрацией и приспособлением, без наличия изготовленной и утвержденной в порядке, установленном Федеральным законом от 25.06.2002 № 73-ФЗ «Об объектах культурного наследия (памятниках истории и культуры) народов Российской Федерации» научно-проектной документации.

3. Размещение на территории памятника рекламных, информационных вывесок и стендов и других предметов, влияющих на восприятие и сохранность памятника без согласования с государственным органом охраны памятников.

4. Хозяйственная деятельность, нарушающая целостность памятника, находящихся в границах его территории могил, надгробий, мемориалов или создающая угрозу их повреждения, разрушения, уничтожения.

5. Проектирование и проведение землеустроительных, земляных, строи-

тельных, мелиоративных, хозяйственных и иных работ не связанных с сохранением памятника, его территории; прокладка не относящихся к нему коммуникаций, дорог, устройство гаражей и автостоянок.

6. Изменение гидрогеологических и экологических условий, необходимых для обеспечения сохранности памятника.

7. Засорение территории бытовыми и промышленными отходами любого вида и форм.

---