



МИНИСТЕРСТВО КУЛЬТУРЫ СТАВРОПОЛЬСКОГО КРАЯ

П Р И К А З

г. Ставрополь

21 января 2015 г.

№ 72

О границе территории объекта культурного наследия регионального значения «Памятник воинам-односельчанам, погибшим в годы гражданской и Великой Отечественной войн», 1973 г.

В соответствии с пунктом 3 статьи 9.2, пунктом 2 статьи 33 Федерального закона от 25 июня 2002 г. № 73-ФЗ «Об объектах культурного наследия (памятниках истории и культуры) народов Российской Федерации», пунктом 18 статьи 6 Закона Ставропольского края от 16 марта 2006 г. № 14-кз «Об объектах культурного наследия (памятниках истории и культуры) в Ставропольском крае», подпунктом 10.13 Положения о министерстве культуры Ставропольского края, утвержденного постановлением Правительства Ставропольского края от 16 августа 2012 г. № 296-п

ПРИКАЗЫВАЮ:

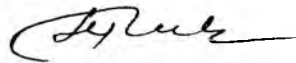
1. Утвердить прилагаемые:
 - границу территории объекта культурного наследия регионального значения «Памятник воинам-односельчанам, погибшим в годы гражданской и Великой Отечественной войн», 1973 г., Ставропольский край, Буденновский район, с. Архиповское, центр;
 - описание границы территории объекта культурного наследия регионального значения «Памятник воинам-односельчанам, погибшим в годы гражданской и Великой Отечественной войн», 1973 г., Ставропольский край, Буденновский район, с. Архиповское, центр;
 - правовой режим использования земельных участков в границе территории объекта культурного наследия регионального значения «Памятник воинам-односельчанам, погибшим в годы гражданской и Великой Отечест-

венной войн», 1973 г., Ставропольский край, Буденновский район. с. Архиповское, центр.

2. Настоящий приказ вступает в силу со дня его подписания.

3. Контроль за исполнением настоящего приказа возложить на заместителя министра культуры Ставропольского края Сидоренко Д.М.

Министр

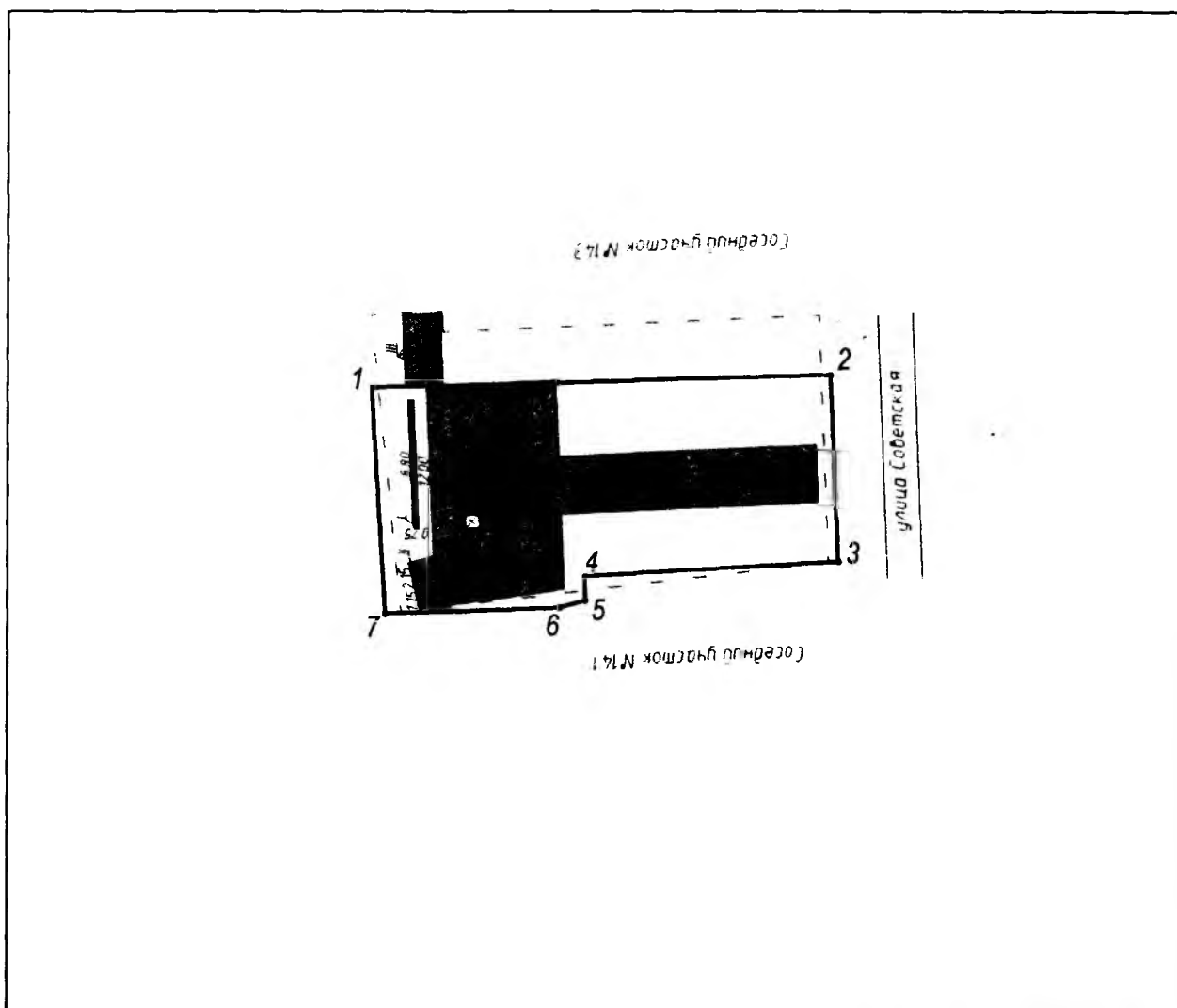


Т.И. Лихачева




Приложение 1
к приказу министерства культуры
Ставропольского края
от 21 января 2015 г. № 72

ГРАНИЦА ТЕРРИТОРИИ

объекта культурного наследия регионального значения «Памятник воинам-односельчанам, погибшим в годы гражданской и Великой Отечественной войн», 1973 г., Ставропольский край, Буденновский район, с. Архиповское, центр.



Условные обозначения:

-  - граница территории объекта культурного наследия
-  - поворотная точка границы территории объекта культурного наследия
-  - объект культурного наследия

масштаб 1:500
0 5 10 15 20
в 1 см - 5 м

КООРДИНАТЫ ПОВОРОТНЫХ ТОЧЕК

границы территории объекта культурного наследия регионального значения
«Памятник воинам-односельчанам, погибшим в годы гражданской и Великой
Отечественной войн», 1973 г., Ставропольский край, Буденновский район,
с. Архиповское, центр.

№ п/п	WGS 84		МСК 26 от СК 95		Длины линий
	N	E	X	Y	
1	44°33'48.37007"	44°05'22.89934"	423844.364	2247642.407	32.16
2	44°33'48.40782"	44°05'24.35580"	423845.269	2247674.557	13.04
3	44°33'47.99206"	44°05'24.38603"	423832.431	2247675.121	17.74
4	44°33'47.94810"	44°05'23.58400"	423831.217	2247657.411	1.69
5	44°33'47.89333"	44°05'23.58649"	423829.526	2247657.453	1.90
6	44°33'47.87642"	44°05'23.50328"	423829.018	2247655.612	12.22
7	44°33'47.85856"	44°05'22.94981"	423828.565	2247643.396	15.83
1	44°33'48.37007"	44°05'22.89934"	423844.364	2247642.407	15.83

Приложение 2
к приказу министерства культуры
Ставропольского края
от 21 января 2015 г. № 72

ОПИСАНИЕ ГРАНИЦЫ ТЕРРИТОРИИ

объекта культурного наследия регионального значения «Памятник воинам-односельчанам, погибшим в годы гражданской и Великой Отечественной войн», 1973 г., Ставропольский край, Буденновский район, с. Архиповское, центр.

Граница территории памятника проходит: от точки 1 до точки 2 – в восточном направлении на 32,16 м вдоль металлической ограды; от точки 2 до точки 3 – в южном направлении на 13,04 м вдоль металлической ограды; от точки 3 до точки 4 – в западном направлении на 17,74 м вдоль металлической ограды; от точки 4 до точки 5 – в южном направлении на 1,69 м вдоль металлической ограды; от точки 5 до точки 6 – в юго-западном направлении на 1,90 м вдоль металлической ограды; от точки 6 до точки 7 – в западном направлении на 12,22 м вдоль металлической ограды; от точки 7 до точки 1 – в северном направлении на 15,83 м вдоль металлической ограды.

Приложение 3
к приказу министерства культуры
Ставропольского края
от 21 января 2015 г. № 72

ПРАВОВОЙ РЕЖИМ ЗЕМЕЛЬНОГО УЧАСТКА

в границах территории объекта культурного наследия регионального значения «Памятник воинам-односельчанам, погибшим в годы гражданской и Великой Отечественной войн», 1973 г., Ставропольский край, Буденновский район, с. Архиповское, центр.

В границах территории объекта культурного наследия «Памятник воинам-односельчанам, погибшим в годы гражданской и Великой Отечественной войн» (далее – памятник) установлен следующий правовой режим:

Разрешается:

1. Проведение научно-исследовательских, изыскательских, научно-проектных и ремонтно-реставрационных работ, направленных на обеспечение физической сохранности памятника, в том числе по консервации, ремонту, реставрации, приспособлению для современного использования с соблюдением с требований Федерального закона от 25.06.2002 № 73-ФЗ «Об объектах культурного наследия (памятниках истории и культуры) народов Российской Федерации».

2. Выявление и восстановление утраченных частей и элементов памятника на основании историко-культурных исследований.

3. Проведение работ по озеленению и благоустройству территории памятника, уходу за зелеными насаждениями.

4. Хозяйственная деятельность, не нарушающая целостность памятника и не создающая угрозу его повреждения, разрушения или уничтожения по согласованию с государственным органом охраны памятников.

Запрещается:

1. Снос, разрушение памятника в целом или отдельных его частей.

2. Производство на памятнике и его территории любых работ, в том числе связанных с реставрацией и приспособлением, без наличия изготовленной и утвержденной в порядке, установленном Федеральным законом от 25.06.2002 № 73-ФЗ «Об объектах культурного наследия (памятниках истории и культуры) народов Российской Федерации» научно-проектной документации.

3. Размещение на территории памятника рекламных, информационных вывесок и стендов и других предметов, влияющих на восприятие и сохранность памятника без согласования с государственным органом охраны памятников.

4. Хозяйственная деятельность, нарушающая целостность памятника, находящихся в границах его территории могил, надгробий, мемориалов или создающая угрозу их повреждения, разрушения, уничтожения.

5. Проектирование и проведение землеустроительных, земляных, строи-

тельных, мелиоративных, хозяйственных и иных работ не связанных с сохранением памятника, его территории; прокладка не относящихся к нему коммуникаций, дорог, устройство гаражей и автостоянок.

6. Изменение гидрогеологических и экологических условий, необходимых для обеспечения сохранности памятника.

7. Засорение территории бытовыми и промышленными отходами любого вида и форм.