



## МИНИСТЕРСТВО КУЛЬТУРЫ СТАВРОПОЛЬСКОГО КРАЯ

# П Р И К А З

г. Ставрополь

21 января 2015 г.

№ 67

О границе территории объекта культурного наследия регионального значения «Памятник советским воинам, погибшим в годы гражданской и Великой Отечественной войн», 1963 г.

В соответствии с пунктом 3 статьи 9.2, пунктом 2 статьи 33 Федерального закона от 25 июня 2002 г. № 73-ФЗ «Об объектах культурного наследия (памятниках истории и культуры) народов Российской Федерации», пунктом 18 статьи 6 Закона Ставропольского края от 16 марта 2006 г. № 14-кз «Об объектах культурного наследия (памятниках истории и культуры) в Ставропольском крае», подпунктом 10.13 Положения о министерстве культуры Ставропольского края, утвержденного постановлением Правительства Ставропольского края от 16 августа 2012 г. № 296-п

### ПРИКАЗЫВАЮ:

1. Утвердить прилагаемые:

границу территории объекта культурного наследия регионального значения «Памятник советским воинам, погибшим в годы гражданской и Великой Отечественной войн», 1963 г., Ставропольский край, Буденновский район, с. Покойное, центр;

описание границы территории объекта культурного наследия регионального значения «Памятник советским воинам, погибшим в годы гражданской и Великой Отечественной войн», 1963 г., Ставропольский край, Буденновский район, с. Покойное, центр;

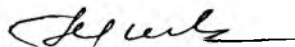
правовой режим использования земельных участков в границе территории объекта культурного наследия регионального значения «Памятник советским воинам, погибшим в годы гражданской и Великой Отечественной

войн», 1963 г., Ставропольский край. Буденновский район. с. Покойное. центр.

2. Настоящий приказ вступает в силу со дня его подписания.

3. Контроль за исполнением настоящего приказа возложить на заместителя министра культуры Ставропольского края Сидоренко Д.М.

Министр

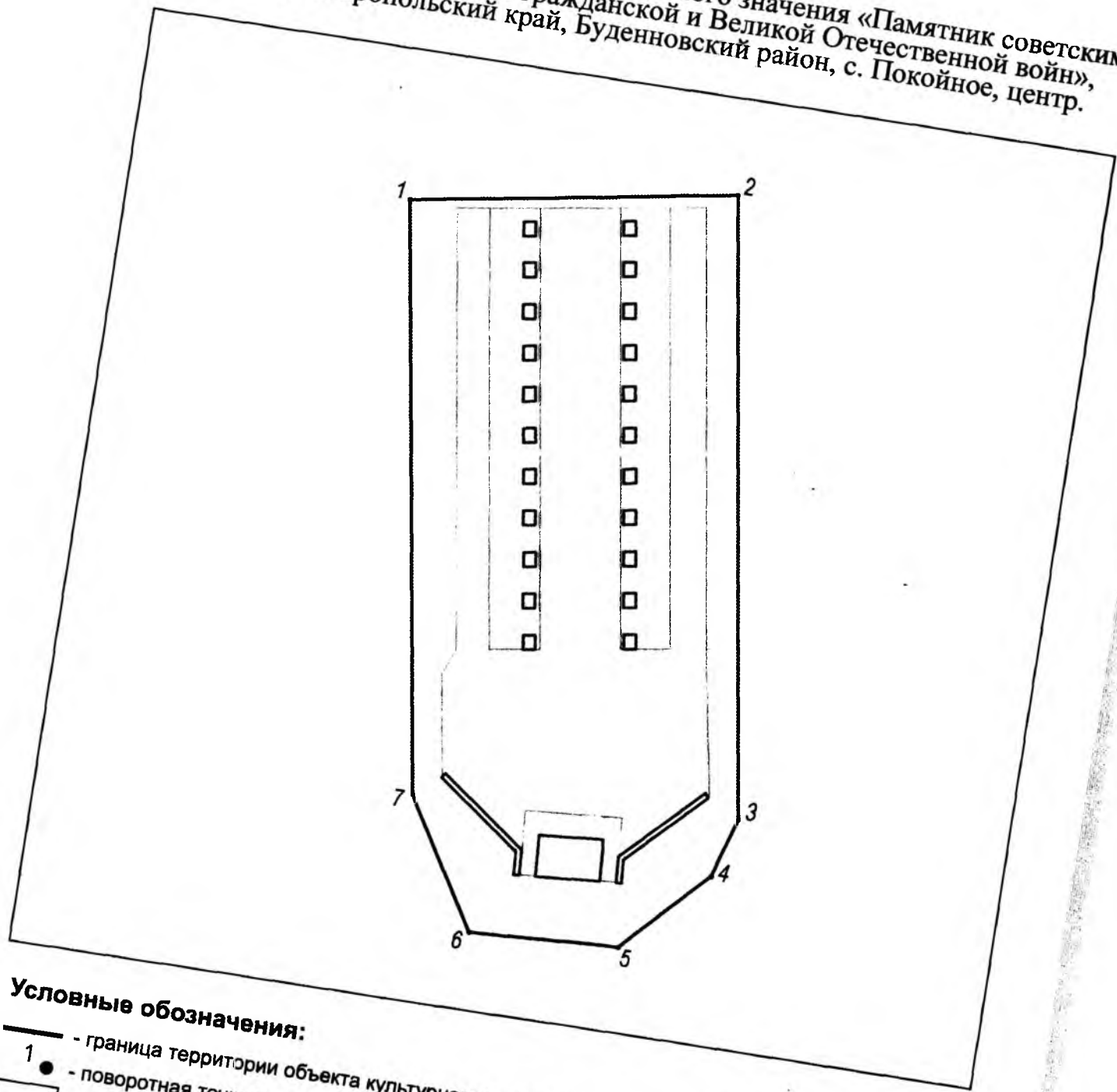


Т.И. Лихачева

Приложение 1  
к приказу Министерства культуры  
Ставропольского края  
от 21 января 2015 г. № 67


### ГРАНИЦА ТЕРРИТОРИИ

объекта культурного наследия регионального значения «Памятник советским  
воинам, погибшим в годы гражданской и Великой Отечественной войн»,  
1963 г., Ставропольский край, Буденновский район, с. Покойное, центр.



**Условные обозначения:**

- - граница территории объекта культурного наследия
- 1 ● - поворотная точка границы территории объекта культурного наследия
- - объект культурного наследия



### КООРДИНАТЫ ПОВОРОТНЫХ ТОЧЕК

границы территории объекта культурного наследия регионального значения  
«Памятник советским воинам, погибшим в годы гражданской и Великой  
Отечественной войн», 1963 г., Ставропольский край, Буденновский район,  
с. Покойное, центр.

№ п/п	WGS 84		МСК 26 от СК 95		Длины линий
	N	E	X	Y	
1	44°48'29.85023"	44°15'33.31793"	450959.277	2261298.587	27.85
2	44°48'30.00371"	44°15'34.56707"	450963.849	2261326.065	52.90
3	44°48'28.31162"	44°15'34.94987"	450911.565	2261334.163	5.32
4	44°48'28.15145"	44°15'34.88334"	450906.630	2261332.671	9.85
5	44°48'27.91379"	44°15'34.57220"	450899.335	2261325.790	12.71
6	44°48'27.88997"	44°15'33.99463"	450898.679	2261313.093	12.66
7	44°48'28.24028"	44°15'33.69409"	450909.529	2261306.554	50.38
1	44°48'29.85023"	44°15'33.31793"	450959.277	2261298.587	

Приложение 2  
к приказу министерства культуры  
Ставропольского края  
от 21 января 2015 г. № 67

## ОПИСАНИЕ ГРАНИЦЫ ТЕРРИТОРИИ

объекта культурного наследия регионального значения «Памятник советским воинам, погибшим в годы гражданской и Великой Отечественной войн», 1963 г., Ставропольский край, Буденновский район, с. Покойное, центр.

Граница территории памятника проходит: от точки 1 до точки 2 – в восточном направлении на 27,85 м вдоль металлической ограды; от точки 2 до точки 3 – в южном направлении на 52,90 м вдоль металлической ограды; от точки 3 до точки 4 – в юго-западном направлении на 5,32 м вдоль металлической ограды; от точки 4 до точки 5 – в юго-западном направлении на 9,85 м вдоль металлической ограды; от точки 5 до точки 6 – в западном направлении на 12,71 м вдоль металлической ограды; от точки 6 до точки 7 – в северо-западном направлении на 12,66 м вдоль металлической ограды; от точки 7 до точки 1 – в северном направлении на 50,38 м вдоль металлической ограды.

---

Приложение 3  
к приказу министерства культуры  
Ставропольского края  
от 21 января 2015 г. № 67

## ПРАВОВОЙ РЕЖИМ ЗЕМЕЛЬНОГО УЧАСТКА

в границах территории объекта культурного наследия регионального значения «Памятник советским воинам, погибшим в годы гражданской и Великой Отечественной войн», 1963 г., Ставропольский край, Буденновский район, с. Покойное, центр.

В границах территории объекта культурного наследия «Памятник советским воинам, погибшим в годы гражданской и Великой Отечественной войн» (далее – памятник) установлен следующий правовой режим:

Разрешается:

1. Проведение научно-исследовательских, изыскательских, научно-проектных и ремонтно-реставрационных работ, направленных на обеспечение физической сохранности памятника, в том числе по консервации, ремонту, реставрации, приспособлению для современного использования с соблюдением с требований Федерального закона от 25.06.2002 № 73-ФЗ «Об объектах культурного наследия (памятниках истории и культуры) народов Российской Федерации».

2. Выявление и восстановление утраченных частей и элементов памятника на основании историко-культурных исследований.

3. Проведение работ по озеленению и благоустройству территории памятника, уходу за зелеными насаждениями.

4. Хозяйственная деятельность, не нарушающая целостность памятника и не создающая угрозу его повреждения, разрушения или уничтожения по согласованию с государственным органом охраны памятников.

Запрещается:

1. Снос, разрушение памятника в целом или отдельных его частей.

2. Производство на памятнике и его территории любых работ, в том числе связанных с реставрацией и приспособлением, без наличия изготовленной и утвержденной в порядке, установленном Федеральным законом от 25.06.2002 № 73-ФЗ «Об объектах культурного наследия (памятниках истории и культуры) народов Российской Федерации» научно-проектной документации.

3. Размещение на территории памятника рекламных, информационных вывесок и стендов и других предметов, влияющих на восприятие и сохранность памятника без согласования с государственным органом охраны памятников.

4. Хозяйственная деятельность, нарушающая целостность памятника, находящихся в границах его территории могил, надгробий, мемориалов или создающая угрозу их повреждения, разрушения, уничтожения.

5. Проектирование и проведение землеустроительных, земляных, строи-

тельных, мелиоративных, хозяйственных и иных работ не связанных с сохранением памятника, его территории; прокладка не относящихся к нему коммуникаций, дорог, устройство гаражей и автостоянок.

6. Изменение гидрогеологических и экологических условий, необходимых для обеспечения сохранности памятника.

7. Засорение территории бытовыми и промышленными отходами любого вида и форм.

---