



МИНИСТЕРСТВО КУЛЬТУРЫ СТАВРОПОЛЬСКОГО КРАЯ

П Р И К А З

г. Ставрополь

21 января 2015 г.

№ 61

О границе территории объекта культурного наследия регионального значения «Памятник погибшим в годы Великой Отечественной войны односельчанам», 1968 г.

В соответствии с пунктом 3 статьи 9.2, пунктом 2 статьи 33 Федерального закона от 25 июня 2002 г. № 73-ФЗ «Об объектах культурного наследия (памятниках истории и культуры) народов Российской Федерации», пунктом 18 статьи 6 Закона Ставропольского края от 16 марта 2006 г. № 14-кз «Об объектах культурного наследия (памятниках истории и культуры) в Ставропольском крае», подпунктом 10.13 Положения о министерстве культуры Ставропольского края, утвержденного постановлением Правительства Ставропольского края от 16 августа 2012 г. № 296-п

ПРИКАЗЫВАЮ:

1. Утвердить прилагаемые:

границу территории объекта культурного наследия регионального значения «Памятник погибшим в годы Великой Отечественной войны односельчанам», 1968 г., Ставропольский край, Ипатовский район, с-з «Советское Руно», центральная усадьба;

описание границы территории объекта культурного наследия регионального значения «Памятник погибшим в годы Великой Отечественной войны односельчанам», 1968 г., Ставропольский край, Ипатовский район, с-з «Советское Руно», центральная усадьба;

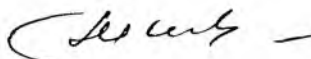
правовой режим использования земельных участков в границе территории объекта культурного наследия регионального значения «Памятник погибшим в годы Великой Отечественной войны односельчанам», 1968 г.,

Ставропольский край, Ипатовский район, с-з «Советское Руно», центральная усадьба.

2. Настоящий приказ вступает в силу со дня его подписания.

3. Контроль за исполнением настоящего приказа возложить на заместителя министра культуры Ставропольского края Сидоренко Д.М.

Министр



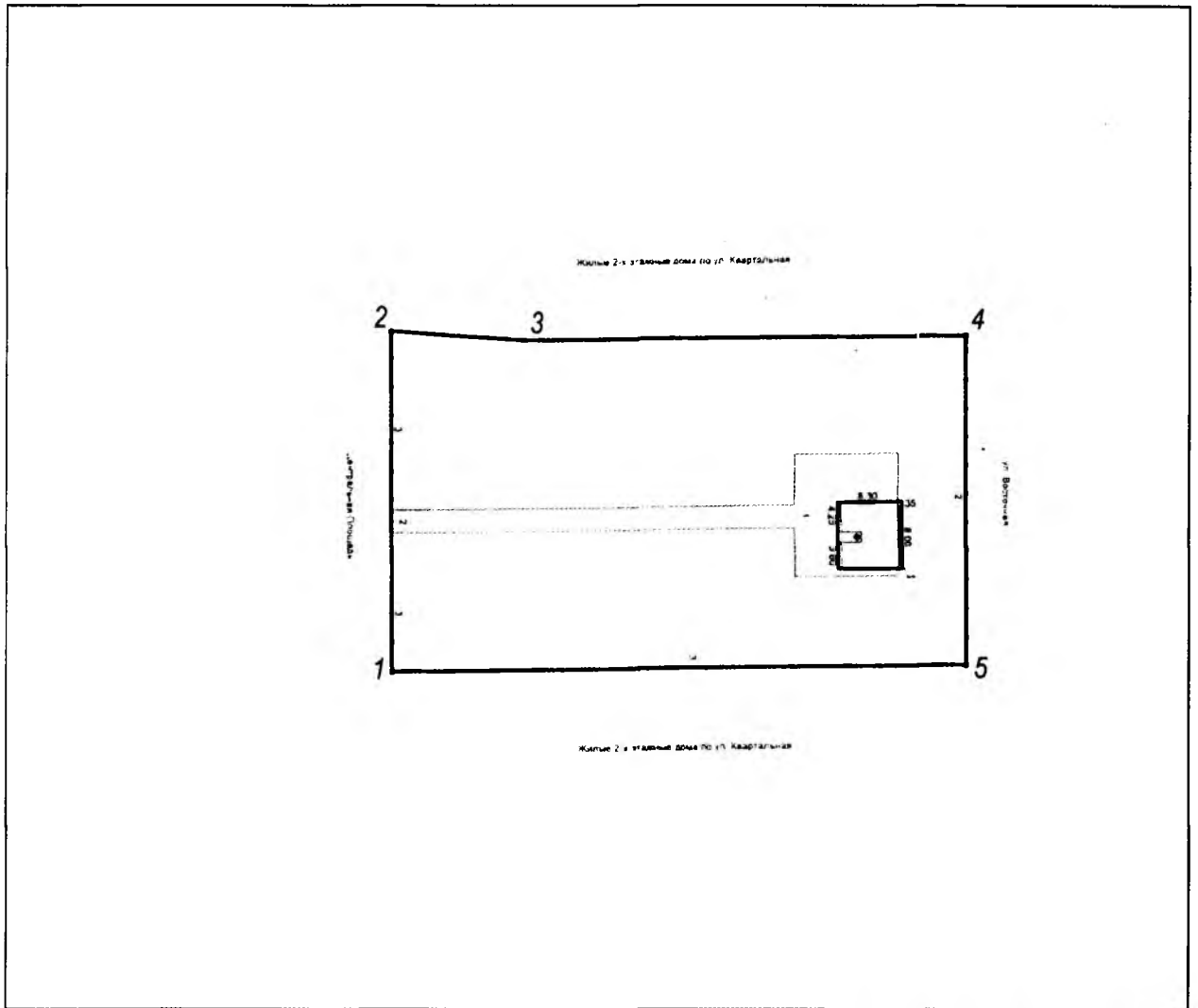
Т.И. Лихачева

Грищенко Н.Г.




Приложение 1
к приказу министерства культуры
Ставропольского края
от 21 января 2015 г. № 61

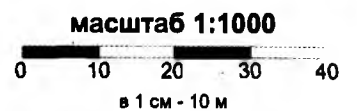
ГРАНИЦА ТЕРРИТОРИИ

объекта культурного наследия регионального значения «Памятник погибшим в годы Великой Отечественной войны односельчанам», 1968 г., Ставропольский край, Ипатовский район, с-з «Советское Руно», центральная усадьба.



Условные обозначения:

-  - граница территории объекта культурного наследия
-  - поворотная точка границы территории объекта культурного наследия
-  - объект культурного наследия



КООРДИНАТЫ ПОВОРОТНЫХ ТОЧЕК

границы территории объекта культурного наследия регионального значения
«Памятник погибшим в годы Великой Отечественной войны односельчанам», 1968 г., Ставропольский край, Ипатовский район, с-з «Советское
Руно», центральная усадьба.

№ п/п	WGS 84		МСК 26 от СК 95		Длины линий
	N	E	X	Y	
1	45°42'56.44633"	43°13'52.51295"	552676.24	1415440.95	47.52
2	45°42'54.92425"	43°13'52.23736"	552723.74	1415439.30	19.09
3	45°42'54.62064"	43°13'55.91508"	552723.06	1415458.39	61.50
4	45°42'56.09553"	43°13'56.18205"	552723.30	1415519.89	42.51
5	45°42'56.32544"	43°13'53.34207"	552680.79	1415520.74	79.92
1	45°42'56.44633"	43°13'52.51295"	552676.24	1415440.95	79.92

Приложение 2
к приказу министерства культуры
Ставропольского края
от 21 января 2015 г. № 61

ОПИСАНИЕ ГРАНИЦЫ ТЕРРИТОРИИ

объекта культурного наследия регионального значения «Памятник погибшим в годы Великой Отечественной войны односельчанам», 1968 г., Ставропольский край, Ипатовский район, с-з «Советское Руно», центральная усадьба.

Граница территории памятника проходит: от точки 1 до точки 2 – в северном направлении на 47,52 м вдоль металлической ограды; от точки 2 до точки 3 – в юго-восточном направлении на 19,09 м вдоль металлической ограды; от точки 3 до точки 4 – в восточном направлении на 61,50 м вдоль металлической ограды; от точки 4 до точки 5 – в южном направлении на 42,51 м вдоль металлической ограды; от точки 5 до точки 1 – в западном направлении на 79,92 м вдоль металлической ограды.

Приложение 3
к приказу министерства культуры
Ставропольского края
от 21 января 2015 г. № 61

ПРАВОВОЙ РЕЖИМ ЗЕМЕЛЬНОГО УЧАСТКА

в границах территории объекта культурного наследия регионального значения «Памятник погибшим в годы Великой Отечественной войны односельчанам», 1968 г., Ставропольский край, Ипатовский район, с-з «Советское Руно», центральная усадьба.

В границах территории объекта культурного наследия «Памятник погибшим в годы Великой Отечественной войны односельчанам» (далее – памятник) установлен следующий правовой режим:

Разрешается:

1. Проведение научно-исследовательских, изыскательских, научно-проектных и ремонтно-реставрационных работ, направленных на обеспечение физической сохранности памятника, в том числе по консервации, ремонту, реставрации, приспособлению для современного использования с соблюдением с требований Федерального закона от 25.06.2002 № 73-ФЗ «Об объектах культурного наследия (памятниках истории и культуры) народов Российской Федерации».

2. Выявление и восстановление утраченных частей и элементов памятника на основании историко-культурных исследований.

3. Проведение работ по озеленению и благоустройству территории памятника, уходу за зелеными насаждениями.

4. Хозяйственная деятельность, не нарушающая целостность памятника и не создающая угрозу его повреждения, разрушения или уничтожения по согласованию с государственным органом охраны памятников.

Запрещается:

1. Снос, разрушение памятника в целом или отдельных его частей.

2. Производство на памятнике и его территории любых работ, в том числе связанных с реставрацией и приспособлением, без наличия изготовленной и утвержденной в порядке, установленном Федеральным законом от 25.06.2002 № 73-ФЗ «Об объектах культурного наследия (памятниках истории и культуры) народов Российской Федерации» научно-проектной документации.

3. Размещение на территории памятника рекламных, информационных вывесок и стендов и других предметов, влияющих на восприятие и сохранность памятника без согласования с государственным органом охраны памятников.

4. Хозяйственная деятельность, нарушающая целостность памятника, находящихся в границах его территории могил, надгробий, мемориалов или создающая угрозу их повреждения, разрушения, уничтожения.

5. Проектирование и проведение землеустроительных, земляных, строи-

тельных, мелиоративных, хозяйственных и иных работ не связанных с сохранением памятника, его территории; прокладка не относящихся к нему коммуникаций, дорог, устройство гаражей и автостоянок.

6. Изменение гидрогеологических и экологических условий, необходимых для обеспечения сохранности памятника.

7. Засорение территории бытовыми и промышленными отходами любого вида и форм.
