



МИНИСТЕРСТВО КУЛЬТУРЫ СТАВРОПОЛЬСКОГО КРАЯ

П Р И К А З

г. Ставрополь

21 января 2015 г.

№ 59

О границе территории объекта культурного наследия регионального значения «Памятник на могиле 12 воинов, погибших в боях за освобождение Родины в 1942-1943 годах», 1942 г.

В соответствии с пунктом 3 статьи 9.2, пунктом 2 статьи 33 Федерального закона от 25 июня 2002 г. № 73-ФЗ «Об объектах культурного наследия (памятниках истории и культуры) народов Российской Федерации», пунктом 18 статьи 6 Закона Ставропольского края от 16 марта 2006 г. № 14-кз «Об объектах культурного наследия (памятниках истории и культуры) в Ставропольском крае», подпунктом 10.13 Положения о министерстве культуры Ставропольского края, утвержденного постановлением Правительства Ставропольского края от 16 августа 2012 г. № 296-п

ПРИКАЗЫВАЮ:

1. Утвердить прилагаемые:

границу территории объекта культурного наследия регионального значения «Памятник на могиле 12 воинов, погибших в боях за освобождение Родины в 1942-1943 годах», 1942 г., Ставропольский край, Новоалександровский район, с-з «Расшеватский», центральная усадьба (фактический адрес: г. Новоалександровск);

описание границы территории объекта культурного наследия регионального значения «Памятник на могиле 12 воинов, погибших в боях за освобождение Родины в 1942-1943 годах», 1942 г., Ставропольский край, Новоалександровский район, с-з «Расшеватский», центральная усадьба (фактический адрес: г. Новоалександровск);

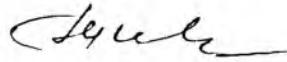
правовой режим использования земельных участков в границе территории объекта культурного наследия регионального значения «Памятник на

могиле 12 воинов, погибших в боях за освобождение Родины в 1942-1943 годах», 1942 г., Ставропольский край, Новоалександровский район, с-з «Расшеватский», центральная усадьба (фактический адрес: г. Новоалександровск).

2. Настоящий приказ вступает в силу со дня его подписания.

3. Контроль за исполнением настоящего приказа возложить на заместителя министра культуры Ставропольского края Сидоренко Д.М.

Министр



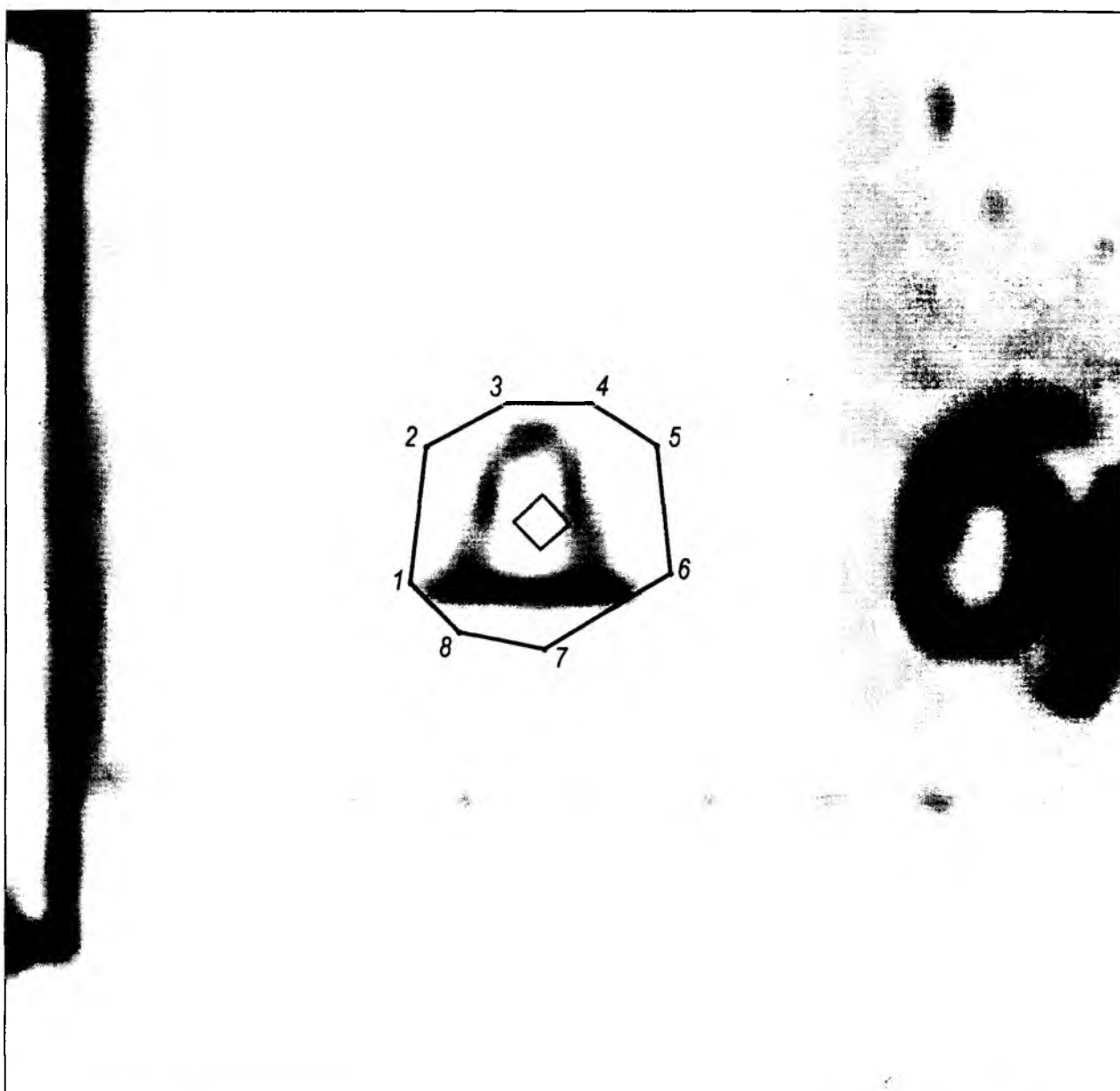
Т.И. Лихачева

Грищенко Н.Г.




Приложение 1
к приказу министерства культуры
Ставропольского края
от 21 января 2015 г. № 59

ГРАНИЦА ТЕРРИТОРИИ

объекта культурного наследия регионального значения «Памятник на могиле
12 воинов, погибших в боях за освобождение Родины в 1942-1943 годах»,
1942 г., Ставропольский край, Новоалександровский район,
с-з «Расшеватский», центральная усадьба (фактический адрес:
г. Новоалександровск).



Условные обозначения:

-  - граница территории объекта культурного наследия
-  - поворотная точка границы территории объекта культурного наследия
-  - объект культурного наследия

масштаб 1:500
0 5 10 15 20
в 1 см - 5 м

КООРДИНАТЫ ПОВОРОТНЫХ ТОЧЕК

границы территории объекта культурного наследия регионального значения
«Памятник на могиле 12 воинов, погибших в боях за освобождение Родины в
1942-1943 годах», 1942 г., Ставропольский край, Новоалександровский
район, с-з «Расшеватский», центральная усадьба (фактический адрес:
г. Новоалександровск).

№ п/п	WGS 84		МСК 26 от СК 95		Длины линий
	N	E	X	Y	
1	45°28'57.74118"	41°14'06.78206"	525925.59	1259862.57	10.08
2	45°28'58.06596"	41°14'06.83250"	525935.61	1259863.73	6.84
3	45°28'58.17118"	41°14'07.10965"	525938.82	1259869.77	6.12
4	45°28'58.17116"	41°14'07.39145"	525938.78	1259875.89	5.80
5	45°28'58.07113"	41°14'07.61753"	525935.66	1259880.78	9.45
6	45°28'57.76688"	41°14'07.66727"	525926.26	1259881.80	10.85
7	45°28'57.58389"	41°14'07.24026"	525920.67	1259872.49	6.44
8	45°28'57.62371"	41°14'06.94889"	525921.94	1259866.17	5.12
1	45°28'57.74118"	41°14'06.78206"	525925.59	1259862.57	5.12

Приложение 2
к приказу министерства культуры
Ставропольского края
от 21 января 2015 г. № 39

ОПИСАНИЕ ГРАНИЦЫ ТЕРРИТОРИИ

объекта культурного наследия регионального значения «Памятник на могиле 12 воинов, погибших в боях за освобождение Родины в 1942-1943 годах», 1942 г., Ставропольский край, Новоалександровский район, с-з «Расшеватский», центральная усадьба (фактический адрес: г. Новоалександровск).

Граница территории памятника проходит: от точки 1 до точки 2 – в северном направлении на 10,08 м вдоль бровки склона; от точки 2 до точки 3 – в северо-восточном направлении на 6,84 м вдоль бровки склона; от точки 3 до точки 4 – в восточном направлении на 6,12 м вдоль бровки склона; от точки 4 до точки 5 – в юго-восточном направлении на 5,80 м вдоль бровки склона; от точки 5 до точки 6 – в южном направлении на 9,45 м вдоль бровки склона; от точки 6 до точки 7 – в юго-западном направлении на 10,85 м вдоль бровки склона; от точки 7 до точки 8 – в западном направлении на 6,44 м вдоль бровки склона; от точки 8 до точки 1 – в северо-западном направлении на 5,12 м вдоль бровки склона.

Приложение 3
к приказу министерства культуры
Ставропольского края
от 21 января 2015 г. № 39

ПРАВОВОЙ РЕЖИМ ЗЕМЕЛЬНОГО УЧАСТКА

в границах территории объекта культурного наследия регионального значения «Памятник на могиле 12 воинов, погибших в боях за освобождение Родины в 1942-1943 годах», 1942 г., Ставропольский край, Новоалександровский район, с-з «Расшеватский», центральная усадьба (фактический адрес: г. Новоалександровск).

В границах территории объекта культурного наследия «Памятник на могиле 12 воинов, погибших в боях за освобождение Родины в 1942-1943 гг.» (далее – памятник) установлен следующий правовой режим:

Разрешается:

1. Проведение научно-исследовательских, изыскательских, научно-проектных и ремонтно-реставрационных работ, направленных на обеспечение физической сохранности памятника, в том числе по консервации, ремонту, реставрации, приспособлению для современного использования с соблюдением с требований Федерального закона от 25.06.2002 № 73-ФЗ «Об объектах культурного наследия (памятниках истории и культуры) народов Российской Федерации».

2. Выявление и восстановление утраченных частей и элементов памятника на основании историко-культурных исследований.

3. Проведение работ по озеленению и благоустройству территории памятника, уходу за зелеными насаждениями.

4. Хозяйственная деятельность, не нарушающая целостность памятника и не создающая угрозу его повреждения, разрушения или уничтожения по согласованию с государственным органом охраны памятников.

Запрещается:

1. Снос, разрушение памятника в целом или отдельных его частей.

2. Производство на памятнике и его территории любых работ, в том числе связанных с реставрацией и приспособлением, без наличия изготовленной и утвержденной в порядке, установленном Федеральным законом от 25.06.2002 № 73-ФЗ «Об объектах культурного наследия (памятниках истории и культуры) народов Российской Федерации» научно-проектной документации.

3. Размещение на территории памятника рекламных, информационных вывесок и стендов и других предметов, влияющих на восприятие и сохранность памятника без согласования с государственным органом охраны памятников.

4. Хозяйственная деятельность, нарушающая целостность памятника, находящихся в границах его территории могил, надгробий, мемориалов или создающая угрозу их повреждения, разрушения, уничтожения.

5. Проектирование и проведение землеустроительных, земляных, строительных, мелиоративных, хозяйственных и иных работ не связанных с сохранением памятника, его территории; прокладка не относящихся к нему коммуникаций, дорог, устройство гаражей и автостоянок.

6. Изменение гидрогеологических и экологических условий, необходимых для обеспечения сохранности памятника.

7. Засорение территории бытовыми и промышленными отходами любого вида и форм.
