



МИНИСТЕРСТВО КУЛЬТУРЫ СТАВРОПОЛЬСКОГО КРАЯ

П Р И К А З

г. Ставрополь

21 января 2015 г.

№ 44

О границе территории объекта культурного наследия регионального значения «Памятник погибшим воинам в годы Великой Отечественной войны», 1980 г.

В соответствии с пунктом 3 статьи 9.2, пунктом 2 статьи 33 Федерального закона от 25 июня 2002 г. № 73-ФЗ «Об объектах культурного наследия (памятниках истории и культуры) народов Российской Федерации», пунктом 18 статьи 6 Закона Ставропольского края от 16 марта 2006 г. № 14-кз «Об объектах культурного наследия (памятниках истории и культуры) в Ставропольском крае», подпунктом 10.13 Положения о министерстве культуры Ставропольского края, утвержденного постановлением Правительства Ставропольского края от 16 августа 2012 г. № 296-п

ПРИКАЗЫВАЮ:

1. Утвердить прилагаемые:

границу территории объекта культурного наследия регионального значения «Памятник погибшим воинам в годы Великой Отечественной войны», 1980 г., Ставропольский край, Кочубеевский район, х. Мищенский, на площади возле ДК;


описание границы территории объекта культурного наследия регионального значения «Памятник погибшим воинам в годы Великой Отечественной войны», 1980 г., Ставропольский край, Кочубеевский район, х. Мищенский, на площади возле ДК;

правовой режим использования земельных участков в границе территории объекта культурного наследия регионального значения «Памятник погибшим воинам в годы Великой Отечественной войны», 1980 г., Ставропольский край, Кочубеевский район, х. Мищенский, на площади возле ДК.

2. Настоящий приказ вступает в силу со дня его подписания.

3. Контроль за исполнением настоящего приказа возложить на заместителя министра культуры Ставропольского края Сидоренко Д.М.

Министр



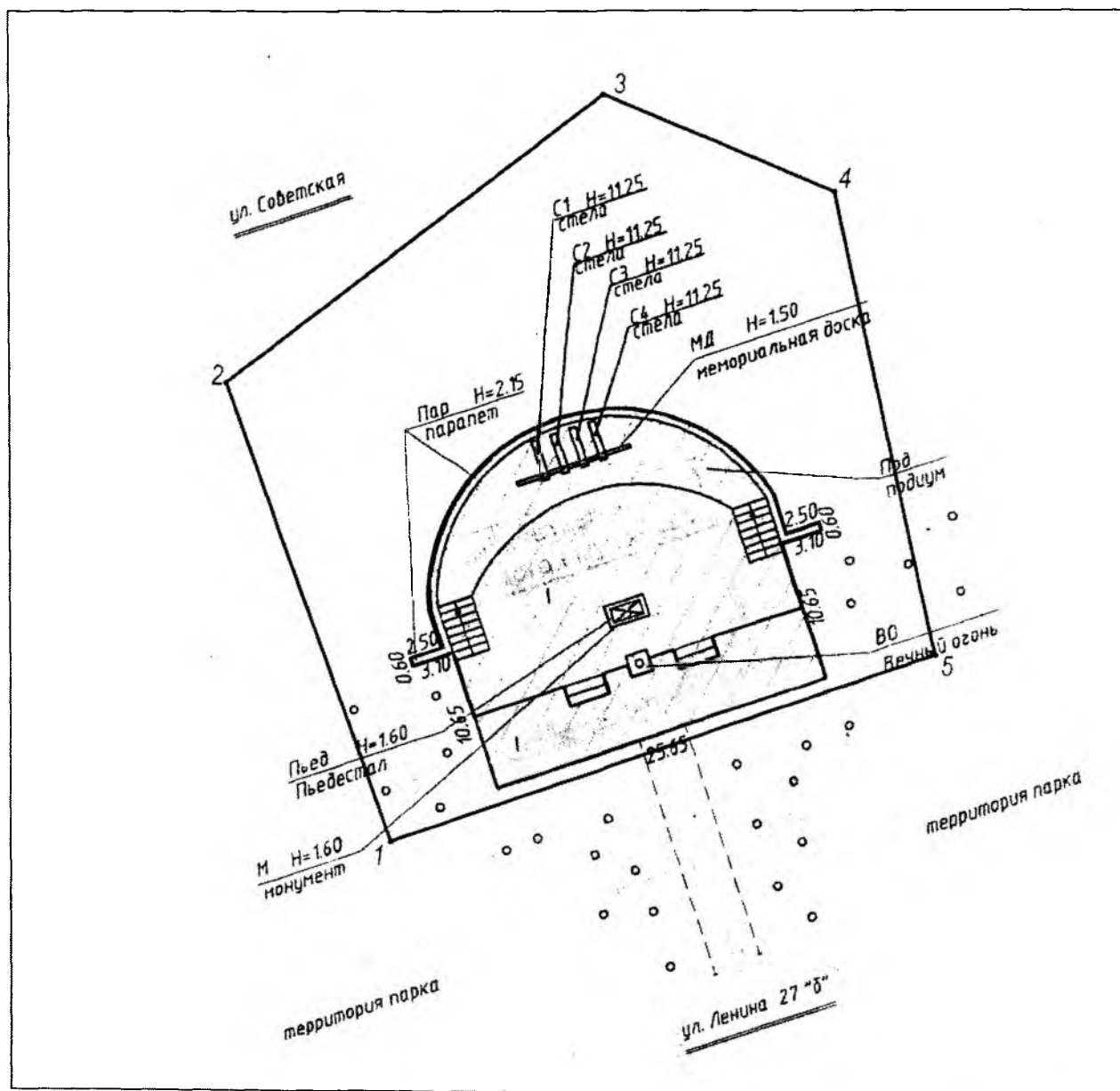
Т.И. Лихачева

Грищенко Н.Г.

Приложение 1
к приказу министерства культуры
Ставропольского края
от 21 января 2015 г. № 44

ГРАНИЦА ТЕРРИТОРИИ


объекта культурного наследия регионального значения «Памятник погибшим
воинам в годы Великой Отечественной войны», 1980 г., Ставропольский
край, Кочубеевский район, х. Мищенский, на площади возле ДК.



Условные обозначения:

- граница территории объекта культурного наследия
- поворотная точка границы территории объекта культурного наследия
- объект культурного наследия

масштаб 1:500



КООРДИНАТЫ ПОВОРОТНЫХ ТОЧЕК

границы территории объекта культурного наследия регионального значения
«Памятник погибшим воинам в годы Великой Отечественной войны», 1980
г., Ставропольский край, Кочубеевский район, х. Мищенский, на площади
возле ДК.

№ п/п	WGS 84		МСК 26 от СК 95		Длины линий
	N	E	X	Y	
1	44°36'10.50675"	41°36'22.05860"	428031.56	1288689.33	36.01
2	44°36'11.60458"	41°36'21.50676"	428065.47	1288677.22	35.16
3	44°36'12.29621"	44°36'12.29621"	428086.77	1288705.21	18.50
4	44°36'12.06458"	41°36'23.54798"	428079.59	1288722.26	35.04
5	44°36'10.95447"	41°36'23.87991"	428045.31	1288729.52	42.47
1	44°36'10.50675"	41°36'22.05860"	428031.56	1288689.33	

Приложение 2
к приказу министерства культуры
Ставропольского края
от 21 января 2015 г. № 44

ОПИСАНИЕ ГРАНИЦЫ ТЕРРИТОРИИ

объекта культурного наследия регионального значения «Памятник погибшим воинам в годы Великой Отечественной войны», 1980 г., Ставропольский край, Кочубеевский район, х. Мищенский, на площади возле ДК.

Граница территории памятника проходит: от точки 1 до точки 2 – в северо-западном направлении на 36,01 м вдоль подошвы склона; от точки 2 до точки 3 – в северо-восточном направлении на 35,16 м вдоль подошвы склона; от точки 3 до точки 4 – в юго-восточном направлении на 18,50 м вдоль подошвы склона; от точки 4 до точки 5 – в южном направлении на 35,04 м вдоль подошвы склона; от точки 5 до точки 1 – в юго-западном направлении на 42,47 м в створ бетонного бордюра.

Приложение 3
к приказу министерства культуры
Ставропольского края
от 21 января 2015 г. № 44

ПРАВОВОЙ РЕЖИМ ЗЕМЕЛЬНОГО УЧАСТКА

в границах территории объекта культурного наследия регионального значения «Памятник погибшим воинам в годы Великой Отечественной войны», 1980 г., Ставропольский край, Кочубеевский район, х. Мищенский, на площади возле ДК.

В границах территории объекта культурного наследия «Памятник погибшим воинам в годы Великой Отечественной войны» (далее – памятник) установлен следующий правовой режим:

Разрешается:

1. Проведение научно-исследовательских, изыскательских, научно-проектных и ремонтно-реставрационных работ, направленных на обеспечение физической сохранности памятника, в том числе по консервации, ремонту, реставрации, приспособлению для современного использования с соблюдением с требований Федерального закона от 25.06.2002 № 73-ФЗ «Об объектах культурного наследия (памятниках истории и культуры) народов Российской Федерации».

2. Выявление и восстановление утраченных частей и элементов памятника на основании историко-культурных исследований.

3. Проведение работ по озеленению и благоустройству территории памятника, уходу за зелеными насаждениями.

4. Хозяйственная деятельность, не нарушающая целостность памятника и не создающая угрозу его повреждения, разрушения или уничтожения по согласованию с государственным органом охраны памятников.

Запрещается:

1. Снос, разрушение памятника в целом или отдельных его частей.

2. Производство на памятнике и его территории любых работ, в том числе связанных с реставрацией и приспособлением, без наличия изготовленной и утвержденной в порядке, установленном Федеральным законом от 25.06.2002 № 73-ФЗ «Об объектах культурного наследия (памятниках истории и культуры) народов Российской Федерации» научно-проектной документации.

3. Размещение на территории памятника рекламных, информационных вывесок и стендов и других предметов, влияющих на восприятие и сохранность памятника без согласования с государственным органом охраны памятников.

4. Хозяйственная деятельность, нарушающая целостность памятника, находящихся в границах его территории могил, надгробий, мемориалов или создающая угрозу их повреждения, разрушения, уничтожения.

5. Проектирование и проведение землеустроительных, земляных, строи-

тельных, мелиоративных, хозяйственных и иных работ не связанных с сохранением памятника, его территории; прокладка не относящихся к нему коммуникаций, дорог, устройство гаражей и автостоянок.

6. Изменение гидрогеологических и экологических условий, необходимых для обеспечения сохранности памятника.

7. Засорение территории бытовыми и промышленными отходами любого вида и форм.