



## МИНИСТЕРСТВО КУЛЬТУРЫ СТАВРОПОЛЬСКОГО КРАЯ

# П Р И К А З

г. Ставрополь

21 января 2015 г.

№ 42

О границе территории объекта культурного наследия регионального значения «Мемориальный комплекс», 1921-1922, 1941-1945

В соответствии с пунктом 3 статьи 9.2, пунктом 2 статьи 33 Федерального закона от 25 июня 2002 г. № 73-ФЗ «Об объектах культурного наследия (памятниках истории и культуры) народов Российской Федерации», пунктом 18 статьи 6 Закона Ставропольского края от 16 марта 2006 г. № 14-кз «Об объектах культурного наследия (памятниках истории и культуры) в Ставропольском крае», подпунктом 10.13 Положения о министерстве культуры Ставропольского края, утвержденного постановлением Правительства Ставропольского края от 16 августа 2012 г. № 296-п

### ПРИКАЗЫВАЮ:

1. Утвердить прилагаемые:

границу территории объекта культурного наследия регионального значения «Мемориальный комплекс», 1921-1922, 1941-1945, Ставропольский край, Изобильненский район, ст-ца Рождественская, ул. Ленина, 148 «а», литера 1, у школы;

описание границы территории объекта культурного наследия регионального значения «Мемориальный комплекс», 1921-1922, 1941-1945, Ставропольский край, Изобильненский район, ст-ца Рождественская, ул. Ленина, 148 «а», литера 1, у школы;

правовой режим использования земельных участков в границе территории объекта культурного наследия регионального значения «Мемориаль-

ный комплекс», 1921-1922, 1941-1945, Ставропольский край, Изобильненский район, ст-ца Рождественская, ул. Ленина, 148 «а», литера 1, у школы.

2. Настоящий приказ вступает в силу со дня его подписания.

3. Контроль за исполнением настоящего приказа возложить на заместителя министра культуры Ставропольского края Сидоренко Д.М.

Министр

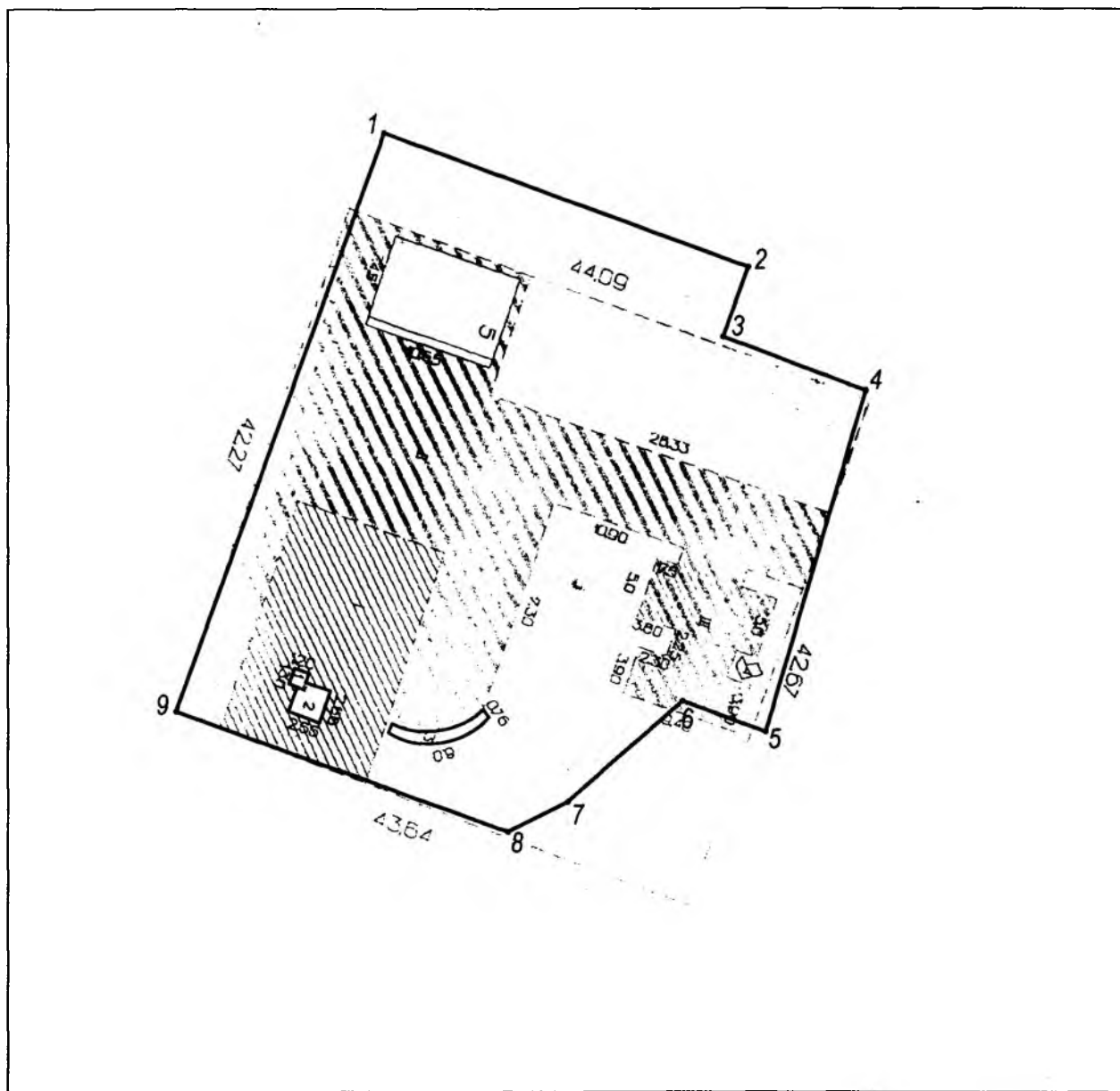


Т.И. Лихачева



Приложение 1  
к приказу министерства культуры  
Ставропольского края  
от 21 января 2015 г. № 42

## ГРАНИЦА ТЕРРИТОРИИ

объекта культурного наследия регионального значения «Мемориальный комплекс», 1921-1922, 1941-1945, Ставропольский край, Изобильненский район, ст-ца Рождественская, ул. Ленина, 148 «а», литера 1, у школы.



### Условные обозначения:

-  - граница территории объекта культурного наследия
-  - поворотная точка границы территории объекта культурного наследия
-  - объект культурного наследия

масштаб 1:500  
0 5 10 15 20  
в 1 см - 5 м

### КООРДИНАТЫ ПОВОРОТНЫХ ТОЧЕК

границы территории объекта культурного наследия регионального значения  
«Мемориальный комплекс», 1921-1922, 1941-1945, Ставропольский край,  
Изобильненский район, ст-ца Рождественская, ул. Ленина, 148 «а», литера 1,  
у школы.

№ п/п	WGS 84		МСК 26 от СК 95		Длины линий
	N	E	X	Y	
1	45°12'43.65818"	41°49'21.79693"	495726.22	1305822.12	28.65
2	45°12'43.33607"	41°49'23.02836"	495716.30	1305849.00	5.45
3	45°12'43.16995"	41°49'22.94337"	495711.17	1305847.15	11.19
4	45°12'43.04072"	41°49'23.42256"	495707.19	1305857.61	26.26
5	45°12'42.22400"	41°49'23.08516"	495681.97	1305850.27	5.51
6	45°12'42.29835"	41°49'22.80571"	495684.26	1305844.17	11.23
7	45°12'42.05889"	41°49'22.41725"	495676.86	1305835.70	4.97
8	45°12'41.98743"	41°49'22.21323"	495674.65	1305831.25	26.06
9	45°12'42.27481"	41°49'21.09037"	495683.50	1305806.74	45.40
1	45°12'43.65818"	41°49'21.79693"	495726.22	1305822.12	

Приложение 2  
к приказу министерства культуры  
Ставропольского края  
от 21 января 2015 г. № 42

## ОПИСАНИЕ ГРАНИЦЫ ТЕРРИТОРИИ

объекта культурного наследия регионального значения «Мемориальный комплекс», 1921-1922, 1941-1945, Ставропольский край, Изобильненский район, ст-ца Рождественская, ул. Ленина, 148 «а», литера 1, у школы.

Граница территории памятника проходит: от точки 1 до точки 2 – в юго-восточном направлении на 28,65 м вдоль металлического забора; от точки 2 до точки 3 – в юго-западном направлении на 5,45 м вдоль металлического забора; от точки 3 до точки 4 – в юго-восточном направлении на 11,19 м вдоль металлического забора; от точки 4 до точки 5 – в юго-западном направлении на 26,26 м в створ края площадки из бетонных плит; от точки 5 до точки 6 – в северо-западном направлении на 5,51 м вдоль края площадки из бетонных плит; от точки 6 до точки 8 (через точку 7) – в юго-западном направлении на 16,20 м вдоль края дорожки из бетонных плит; от точки 8 до точки 9 – в северо-западном направлении на 26,06 м в створ бетонного бордюра; от точки 9 до точки 1 – в северо-восточном направлении на 45,40 м в створ бетонного бордюра.

Приложение 3  
к приказу министерства культуры  
Ставропольского края  
от 21 января 2015 г. № 42

## ПРАВОВОЙ РЕЖИМ ЗЕМЕЛЬНОГО УЧАСТКА

в границах территории объекта культурного наследия регионального значения «Мемориальный комплекс», 1921-1922, 1941-1945, Ставропольский край, Изобильненский район, ст-ца Рождественская, ул. Ленина, 148 «а», литера 1, у школы.

В границах территории объекта культурного наследия «Мемориальный комплекс», 1921-1922, 1941-1945 (далее – памятник) установлен следующий правовой режим:

Разрешается:

1. Проведение научно-исследовательских, изыскательских, научно-проектных и ремонтно-реставрационных работ, направленных на обеспечение физической сохранности памятника, в том числе по консервации, ремонту, реставрации, приспособлению для современного использования с соблюдением с требований Федерального закона от 25.06.2002 № 73-ФЗ «Об объектах культурного наследия (памятниках истории и культуры) народов Российской Федерации».

2. Выявление и восстановление утраченных частей и элементов памятника на основании историко-культурных исследований.

3. Проведение работ по озеленению и благоустройству территории памятника, уходу за зелеными насаждениями.

4. Хозяйственная деятельность, не нарушающая целостность памятника и не создающая угрозу его повреждения, разрушения или уничтожения по согласованию с государственным органом охраны памятников.

Запрещается:

1. Снос, разрушение памятника в целом или отдельных его частей.

2. Производство на памятнике и его территории любых работ, в том числе связанных с реставрацией и приспособлением, без наличия изготовленной и утвержденной в порядке, установленном Федеральным законом от 25.06.2002 № 73-ФЗ «Об объектах культурного наследия (памятниках истории и культуры) народов Российской Федерации» научно-проектной документации.

3. Размещение на территории памятника рекламных, информационных вывесок и стендов и других предметов, влияющих на восприятие и сохранность памятника без согласования с государственным органом охраны памятников.

4. Хозяйственная деятельность, нарушающая целостность памятника, находящихся в границах его территории могил, надгробий, мемориалов или создающая угрозу их повреждения, разрушения, уничтожения.

5. Проектирование и проведение землеустроительных, земляных, строи-

тельных, мелиоративных, хозяйственных и иных работ не связанных с сохранением памятника, его территории; прокладка не относящихся к нему коммуникаций, дорог, устройство гаражей и автостоянок.

6. Изменение гидрогеологических и экологических условий, необходимых для обеспечения сохранности памятника.

7. Засорение территории бытовыми и промышленными отходами любого вида и форм.