



## МИНИСТЕРСТВО КУЛЬТУРЫ СТАВРОПОЛЬСКОГО КРАЯ

# П Р И К А З

г. Ставрополь

21 января 2015 г.

№ 41

О границе территории объекта культурного наследия регионального значения «Братская могила воинов, павших в боях в годы Великой Отечественной войны», 1964 г.

В соответствии с пунктом 3 статьи 9.2, пунктом 2 статьи 33 Федерального закона от 25 июня 2002 г. № 73-ФЗ «Об объектах культурного наследия (памятниках истории и культуры) народов Российской Федерации», пунктом 18 статьи 6 Закона Ставропольского края от 16 марта 2006 г. № 14-кз «Об объектах культурного наследия (памятниках истории и культуры) в Ставропольском крае», подпунктом 10.13 Положения о министерстве культуры Ставропольского края, утвержденного постановлением Правительства Ставропольского края от 16 августа 2012 г. № 296-п

### ПРИКАЗЫВАЮ:

1. Утвердить прилагаемые:

границу территории объекта культурного наследия регионального значения «Братская могила воинов, павших в боях в годы Великой Отечественной войны», 1964 г., Ставропольский край, Кочубеевский район, с. Кочубеевское;

описание границы территории объекта культурного наследия регионального значения «Братская могила воинов, павших в боях в годы Великой Отечественной войны», 1964 г., Ставропольский край, Кочубеевский район, с. Кочубеевское;

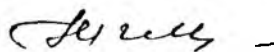
правовой режим использования земельных участков в границе территории объекта культурного наследия регионального значения «Братская мо-

гила воинов, павших в боях в годы Великой Отечественной войны», 1964 г..  
Ставропольский край, Кочубеевский район, с. Кочубеевское.

2. Настоящий приказ вступает в силу со дня его подписания.

3. Контроль за исполнением настоящего приказа возложить на заместителя министра культуры Ставропольского края Сидоренко Д.М.

Министр

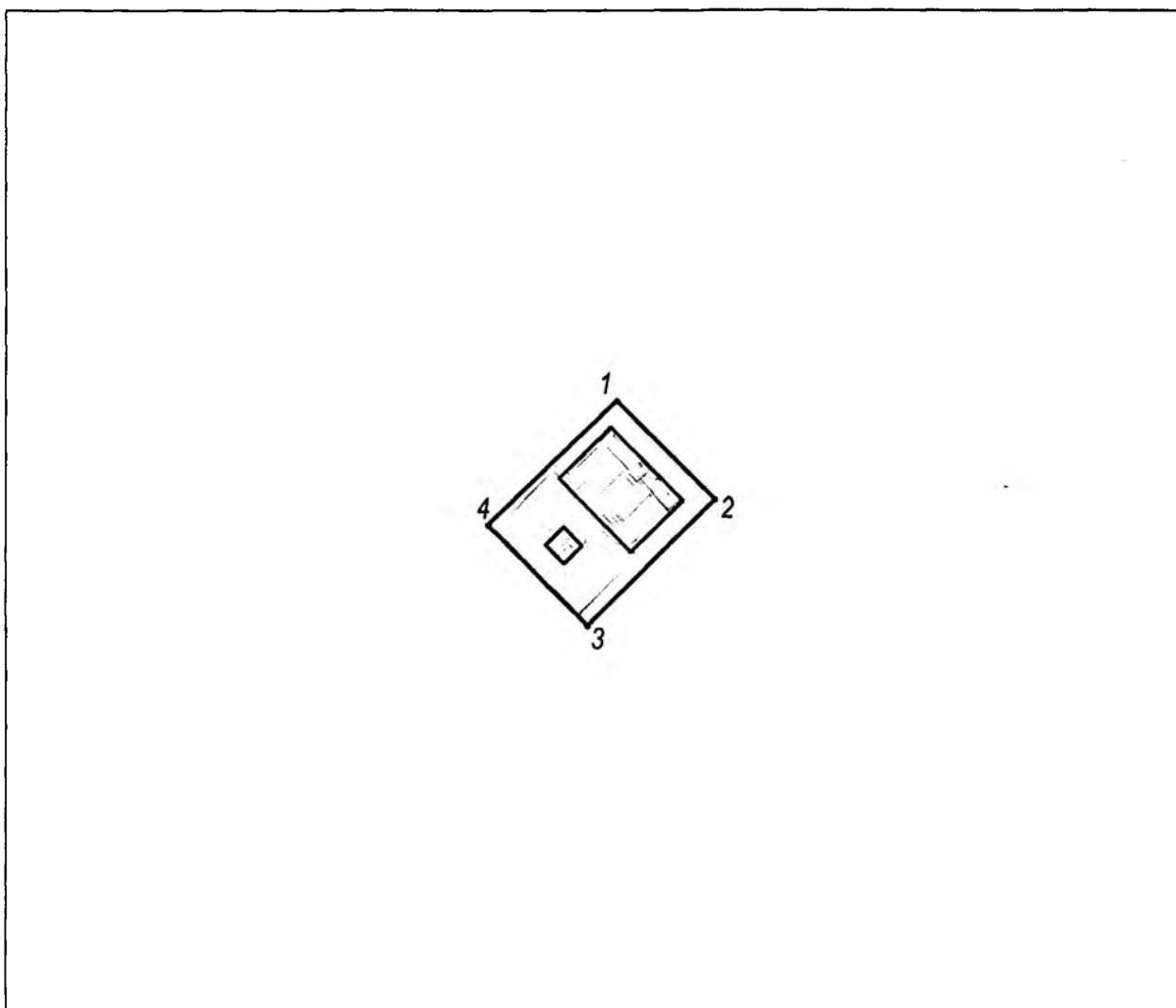


Т.И. Лихачева




Приложение 1  
к приказу министерства культуры  
Ставропольского края  
от 21 января 2015 г. № 41

## ГРАНИЦА ТЕРРИТОРИИ

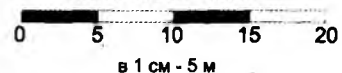
объекта культурного наследия регионального значения «Братская могила  
воинов, павших в боях в годы Великой Отечественной войны», 1964 г.,  
Ставропольский край, Кочубеевский район, с. Кочубеевское.



### Условные обозначения:

-  - граница территории объекта культурного наследия
-  - поворотная точка границы территории объекта культурного наследия
-  - объект культурного наследия

масштаб 1:500



## КООРДИНАТЫ ПОВОРОТНЫХ ТОЧЕК

границы территории объекта культурного наследия регионального значения  
«Братская могила воинов, павших в боях в годы Великой Отечественной войны», 1964 г., Ставропольский край, Кочубеевский район, с. Кочубеевское.

№ п/п	WGS 84		МСК 26 от СК 95		Длины линий
	N	E	X	Y	
1	44°41'03.03099"	41°49'20.61311"	437053.801	1305850.797	9.74
2	44°41'02.80604"	41°49'20.92338"	437046.863	1305857.636	
3	44°41'02.52947"	41°49'20.53162"	437038.318	1305849.016	12.13
4	44°41'02.76579"	41°49'20.22585"	437045.607	1305842.276	9.92
1	44°41'03.03099"	41°49'20.61311"	437053.801	1305850.797	11.82

Приложение 2  
к приказу министерства культуры  
Ставропольского края  
от 21 января 2015 г. № 41

## ОПИСАНИЕ ГРАНИЦЫ ТЕРРИТОРИИ

объекта культурного наследия регионального значения «Братская могила  
воинов, павших в боях в годы Великой Отечественной войны», 1964 г.,  
Ставропольский край, Кочубеевский район, с. Кочубеевское.

Граница территории памятника проходит: от точки 1 до точки 2 – в юго-восточном направлении на 9,74 м вдоль металлической ограды; от точки 2 до точки 3 – в юго-западном направлении на 12,13 м вдоль металлической ограды; от точки 3 до точки 4 – в северо-западном направлении на 9,92 м в створ бетонного бордюра; от точки 4 до точки 1 – в северо-восточном направлении на 11,82 м вдоль металлической ограды.

Приложение 3  
к приказу министерства культуры  
Ставропольского края  
от 21 января 2015 г. № 11

## ПРАВОВОЙ РЕЖИМ ЗЕМЕЛЬНОГО УЧАСТКА

в границах территории объекта культурного наследия регионального значения «Братская могила воинов, павших в боях в годы Великой Отечественной войны», 1964 г., Ставропольский край, Кочубеевский район, с. Кочубеевское.

В границах территории объекта культурного наследия «Братская могила воинов, павших в боях в годы Великой Отечественной войны» (далее – памятник) установлен следующий правовой режим:

Разрешается:

1. Проведение научно-исследовательских, изыскательских, научно-проектных и ремонтно-реставрационных работ, направленных на обеспечение физической сохранности памятника, в том числе по консервации, ремонту, реставрации, приспособлению для современного использования с соблюдением с требований Федерального закона от 25.06.2002 № 73-ФЗ «Об объектах культурного наследия (памятниках истории и культуры) народов Российской Федерации».

2. Выявление и восстановление утраченных частей и элементов памятника на основании историко-культурных исследований.

3. Проведение работ по озеленению и благоустройству территории памятника, уходу за зелеными насаждениями.

4. Хозяйственная деятельность, не нарушающая целостность памятника и не создающая угрозу его повреждения, разрушения или уничтожения по согласованию с государственным органом охраны памятников.

Запрещается:

1. Снос, разрушение памятника в целом или отдельных его частей.

2. Производство на памятнике и его территории любых работ, в том числе связанных с реставрацией и приспособлением, без наличия изготовленной и утвержденной в порядке, установленном Федеральным законом от 25.06.2002 № 73-ФЗ «Об объектах культурного наследия (памятниках истории и культуры) народов Российской Федерации» научно-проектной документации.

3. Размещение на территории памятника рекламных, информационных вывесок и стендов и других предметов, влияющих на восприятие и сохранность памятника без согласования с государственным органом охраны памятников.

4. Хозяйственная деятельность, нарушающая целостность памятника, находящихся в границах его территории могил, надгробий, мемориалов или создающая угрозу их повреждения, разрушения, уничтожения.

5. Проектирование и проведение землеустроительных, земляных, строи-

тельных, мелиоративных, хозяйственных и иных работ не связанных с сохранением памятника, его территории; прокладка не относящихся к нему коммуникаций, дорог, устройство гаражей и автостоянок.

6. Изменение гидрогеологических и экологических условий, необходимых для обеспечения сохранности памятника.

7. Засорение территории бытовыми и промышленными отходами любого вида и форм.