



МИНИСТЕРСТВО КУЛЬТУРЫ СТАВРОПОЛЬСКОГО КРАЯ

П Р И К А З

г. Ставрополь

21 января 2015 г.

№ 36

О границе территории объекта культурного наследия регионального значения «Братская могила воинов, павших в годы Великой Отечественной войны», 1943 г.

В соответствии с пунктом 3 статьи 9.2, пунктом 2 статьи 33 Федерального закона от 25 июня 2002 г. № 73-ФЗ «Об объектах культурного наследия (памятниках истории и культуры) народов Российской Федерации», пунктом 18 статьи 6 Закона Ставропольского края от 16 марта 2006 г. № 14-кз «Об объектах культурного наследия (памятниках истории и культуры) в Ставропольском крае», подпунктом 10.13 Положения о министерстве культуры Ставропольского края, утвержденного постановлением Правительства Ставропольского края от 16 августа 2012 г. № 296-п

ПРИКАЗЫВАЮ:

1. Утвердить прилагаемые:

границу территории объекта культурного наследия регионального значения «Братская могила воинов, павших в годы Великой Отечественной войны», 1943 г., Ставропольский край, Красногвардейский район, с. Дмитриевское, ул. Октябрьская;

описание границы территории объекта культурного наследия регионального значения «Братская могила воинов, павших в годы Великой Отечественной войны», 1943 г., Ставропольский край, Красногвардейский район, с. Дмитриевское, ул. Октябрьская;

правовой режим использования земельных участков в границе территории объекта культурного наследия регионального значения «Братская могила воинов, павших в годы Великой Отечественной войны», 1943 г., Ставропольский край, Красногвардейский район, с. Дмитриевское, ул. Октябрьская.

2. Настоящий приказ вступает в силу со дня его подписания.

3. Контроль за исполнением настоящего приказа возложить на заместителя министра культуры Ставропольского края Сидоренко Д.М.

Министр



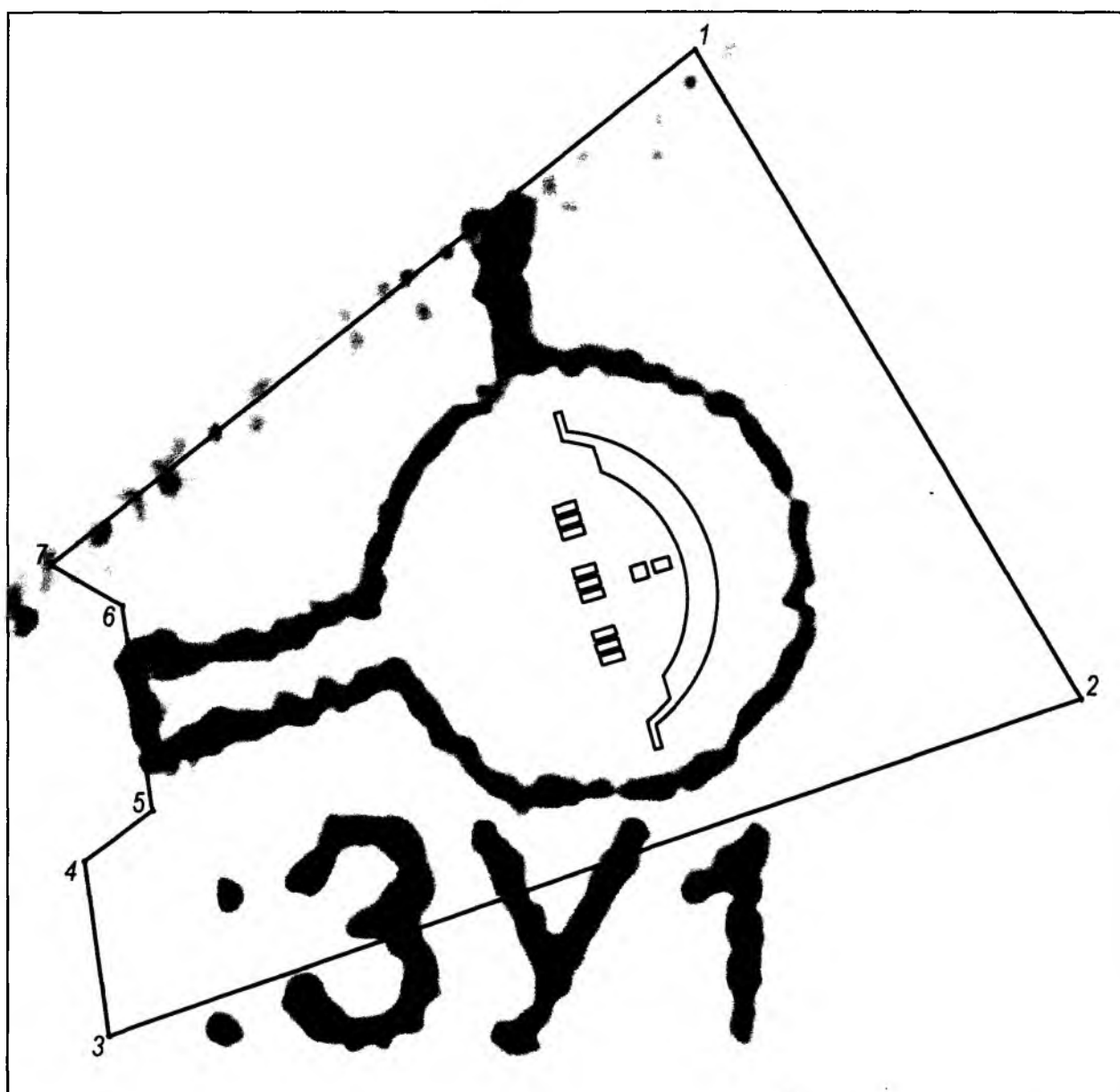
Т.И. Лихачева

Грищенко Н.Г.





Приложение 1
к приказу министерства культуры
Ставропольского края
от 21 января 2015 г. № 36

ГРАНИЦА ТЕРРИТОРИИ

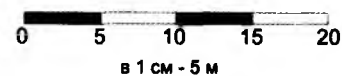
объекта культурного наследия регионального значения «Братская могила
воинов, павших в годы Великой Отечественной войны», 1943 г.,
Ставропольский край, Красногвардейский район, с. Дмитриевское,
ул. Октябрьская.



Условные обозначения:

-  - граница территории объекта культурного наследия
-   - поворотная точка границы территории объекта культурного наследия
-  - объект культурного наследия

масштаб 1:500



КООРДИНАТЫ ПОВОРОТНЫХ ТОЧЕК

границы территории объекта культурного наследия регионального значения
«Братская могила воинов, павших в годы Великой Отечественной войны»,
1943 г., Ставропольский край, Красногвардейский район, с. Дмитриевское,
ул. Октябрьская.

№ п/п	WGS 84		МСК 26 от СК 95		Длины линий
	N	E	X	Y	
1	45°48'17.98250"	41°53'11.48943"	561625.20	1310723.94	55.62
2	45°48'16.43276"	41°53'12.80328"	561577.40	1310752.39	75.81
3	45°48'15.63240"	41°53'09.48368"	561552.57	1310680.75	13.00
4	45°48'16.04967"	41°53'09.40131"	561565.45	1310678.95	6.23
5	45°48'16.16989"	41°53'09.63315"	561569.17	1310683.95	15.30
6	45°48'16.66006"	41°53'09.53058"	561584.30	1310681.71	6.05
7	45°48'16.75686"	41°53'09.28675"	561587.28	1310676.44	60.77
1	45°48'17.98250"	41°53'11.48943"	561625.20	1310723.94	

Приложение 2
к приказу министерства культуры
Ставропольского края
от 21 января 2015 г. № 36

ОПИСАНИЕ ГРАНИЦЫ ТЕРРИТОРИИ

объекта культурного наследия регионального значения «Братская могила
воинов, павших в годы Великой Отечественной войны», 1943 г.,
Ставропольский край, Красногвардейский район, с. Дмитриевское,
ул. Октябрьская.

Граница территории памятника проходит: от точки 1 до точки 2 – в юго-восточном направлении на 55,62 м через поле; от точки 2 до точки 3 – в юго-западном направлении на 75,81 м через поле; от точки 3 до точки 4 – в северном направлении на 13,00 м вдоль металлического забора; от точки 4 до точки 5 – в северо-восточном направлении на 6,23 м вдоль металлического забора; от точки 5 до точки 6 – в северном направлении на 15,30 м через асфальтовую площадку; от точки 6 до точки 7 – в северо-западном направлении на 6,05 м вдоль металлического забора; от точки 7 до точки 1 – в северо-восточном направлении на 60,77 м вдоль металлического забора по красной линии застройки.

Приложение 3
к приказу министерства культуры
Ставропольского края
от 21 января 2015 г. № 36

ПРАВОВОЙ РЕЖИМ ЗЕМЕЛЬНОГО УЧАСТКА

в границах территории объекта культурного наследия регионального значения «Братская могила воинов, павших в годы Великой Отечественной войны», 1943 г., Ставропольский край, Красногвардейский район, с. Дмитриевское, ул. Октябрьская.

В границах территории объекта культурного наследия «Братская могила воинов, павших в годы Великой Отечественной войны», 1943 г. (далее – памятник) установлен следующий правовой режим:

Разрешается:

1. Проведение научно-исследовательских, изыскательских, научно-проектных и ремонтно-реставрационных работ, направленных на обеспечение физической сохранности памятника, в том числе по консервации, ремонту, реставрации, приспособлению для современного использования с соблюдением с требований Федерального закона от 25.06.2002 № 73-ФЗ «Об объектах культурного наследия (памятниках истории и культуры) народов Российской Федерации».

2. Выявление и восстановление утраченных частей и элементов памятника на основании историко-культурных исследований.

3. Проведение работ по озеленению и благоустройству территории памятника, уходу за зелеными насаждениями.

4. Хозяйственная деятельность, не нарушающая целостность памятника и не создающая угрозу его повреждения, разрушения или уничтожения по согласованию с государственным органом охраны памятников.

Запрещается:

1. Снос, разрушение памятника в целом или отдельных его частей.

2. Производство на памятнике и его территории любых работ, в том числе связанных с реставрацией и приспособлением, без наличия изготовленной и утвержденной в порядке, установленном Федеральным законом от 25.06.2002 № 73-ФЗ «Об объектах культурного наследия (памятниках истории и культуры) народов Российской Федерации» научно-проектной документации.

3. Размещение на территории памятника рекламных, информационных вывесок и стендов и других предметов, влияющих на восприятие и сохранность памятника без согласования с государственным органом охраны памятников.

4. Хозяйственная деятельность, нарушающая целостность памятника, находящихся в границах его территории могил, надгробий, мемориалов или создающая угрозу их повреждения, разрушения, уничтожения.

5. Проектирование и проведение землеустроительных, земляных, строи-

тельных, мелиоративных, хозяйственных и иных работ не связанных с сохранением памятника, его территории; прокладка не относящихся к нему коммуникаций, дорог, устройство гаражей и автостоянок.

6. Изменение гидрогеологических и экологических условий, необходимых для обеспечения сохранности памятника.

7. Засорение территории бытовыми и промышленными отходами любого вида и форм.