



МИНИСТЕРСТВО КУЛЬТУРЫ СТАВРОПОЛЬСКОГО КРАЯ

П Р И К А З

г. Ставрополь

21 января 2015 г.

№ 35

О границе территории объекта культурного наследия регионального значения «Братская могила 16 воинов Советской армии, погибших в 1943 г. при освобождении села от немецко-фашистских захватчиков»

В соответствии с пунктом 3 статьи 9.2, пунктом 2 статьи 33 Федерального закона от 25 июня 2002 г. № 73-ФЗ «Об объектах культурного наследия (памятниках истории и культуры) народов Российской Федерации», пунктом 18 статьи 6 Закона Ставропольского края от 16 марта 2006 г. № 14-кз «Об объектах культурного наследия (памятниках истории и культуры) в Ставропольском крае», подпунктом 10.13 Положения о министерстве культуры Ставропольского края, утвержденного постановлением Правительства Ставропольского края от 16 августа 2012 г. № 296-п

ПРИКАЗЫВАЮ:

1. Утвердить прилагаемые:

границу территории объекта культурного наследия регионального значения «Братская могила 16 воинов Советской армии, погибших в 1943 г. при освобождении села от немецко-фашистских захватчиков», Ставропольский край, Минераловодский район, с. Нагуты;

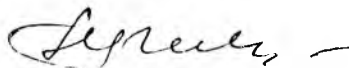
описание границы территории объекта культурного наследия регионального значения «Братская могила 16 воинов Советской армии, погибших в 1943 г. при освобождении села от немецко-фашистских захватчиков», Ставропольский край, Минераловодский район, с. Нагуты;

правовой режим использования земельных участков в границе территории объекта культурного наследия регионального значения «Братская могила 16 воинов Советской армии, погибших в 1943 г. при освобождении села от немецко-фашистских захватчиков», Ставропольский край, Минераловодский район, с. Нагуты.

2. Настоящий приказ вступает в силу со дня его подписания.

3. Контроль за исполнением настоящего приказа возложить на заместителя министра культуры Ставропольского края Сидоренко Д.М.

Министр



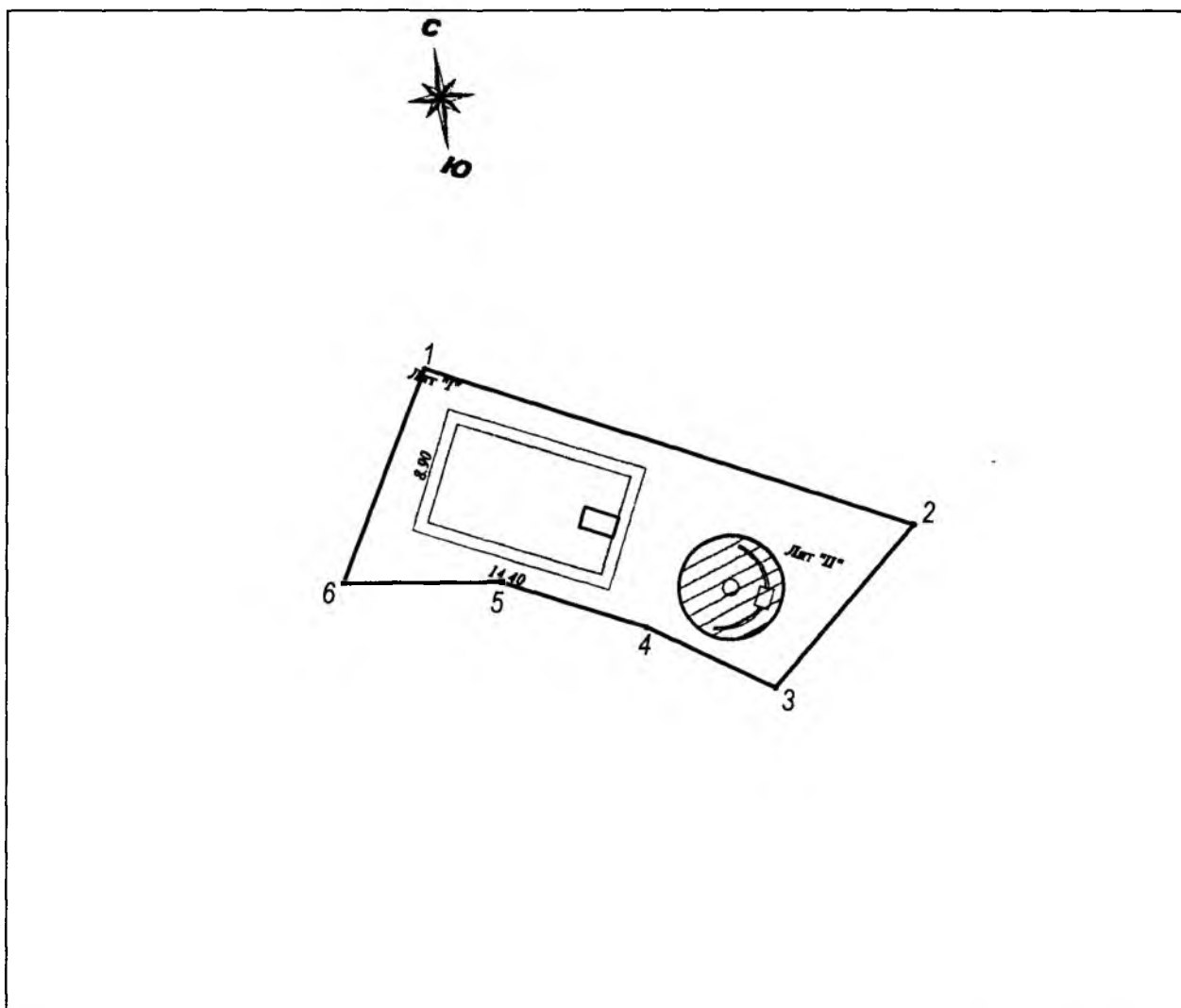
Т.И. Лихачева

Грищенко Н.Г.




Приложение 1
к приказу министерства культуры
Ставропольского края
от 21 января 2015 г. № 35

ГРАНИЦА ТЕРРИТОРИИ


объекта культурного наследия регионального значения «Братская могила 16
воинов Советской армии, погибших в 1943 г. при освобождении села от
немецко-фашистских захватчиков», Ставропольский край, Минераловодский
район, с. Нагуты.



Условные обозначения:

-  - граница территории объекта культурного наследия
-  ● - поворотная точка границы территории объекта культурного наследия
-  - объект культурного наследия

масштаб 1:500



КООРДИНАТЫ ПОВОРОТНЫХ ТОЧЕК

границы территории объекта культурного наследия регионального значения
«Братская могила 16 воинов Советской армии, погибших в 1943 г. при
освобождении села от немецко-фашистских захватчиков», Ставропольский
край, Минераловодский район, с. Нагуты.

№ п/п	WGS 84		МСК 26 от СК 95		Длины линий
	N	E	X	Y	
1	44°26'34.04276"	42°52'43.08149"	410848.97	1389957.75	35.83
2	44°26'33.67648"	42°52'44.61873"	410838.13	1389991.90	14.93
3	44°26'33.30957"	42°52'44.17804"	410826.67	1389982.31	9.97
4	44°26'33.45155"	42°52'43.77288"	410830.93	1389973.29	10.69
5	44°26'33.55941"	42°52'43.31326"	410834.12	1389963.08	10.99
6	44°26'33.55976"	42°52'42.81585"	410833.98	1389952.08	16.02
1	44°26'34.04276"	42°52'43.08149"	410848.97	1389957.75	16.02

Приложение 2
к приказу министерства культуры
Ставропольского края
от 21 января 2015 г. № 35

ОПИСАНИЕ ГРАНИЦЫ ТЕРРИТОРИИ

объекта культурного наследия регионального значения «Братская могила 16 воинов Советской армии, погибших в 1943 г. при освобождении села от немецко-фашистских захватчиков», Ставропольский край, Минераловодский район, с. Нагуты.

Граница территории памятника проходит: от точки 1 до точки 2 – в юго-восточном направлении на 35,83 м параллельно бетонному бордюру; от точки 2 до точки 3 – в юго-западном направлении на 14,93 м по бровке склона; от точки 3 до точки 4 – в северо-западном направлении на 9,97 м вдоль края асфальтовой дорожки; от точки 4 до точки 5 – в северо-западном направлении на 10,69 м вдоль края асфальтовой дорожки; от точки 5 до точки 6 – в западном направлении на 10,99 м вдоль края асфальтовой дорожки; от точки 6 до точки 1 – в северо-восточном направлении на 16,02 м параллельно бетонному бордюру.

Приложение 3
к приказу министерства культуры
Ставропольского края
от 21 января 2015 г. № 35

ПРАВОВОЙ РЕЖИМ ЗЕМЕЛЬНОГО УЧАСТКА

в границах территории объекта культурного наследия регионального значения «Братская могила 16 воинов Советской армии, погибших в 1943 г. при освобождении села от немецко-фашистских захватчиков», Ставропольский край, Минераловодский район, с. Нагуты.

В границах территории объекта культурного наследия «Братская могила 16 воинов Советской армии, погибших в 1943 г. при освобождении села от немецко-фашистских захватчиков» (далее – памятник) установлен следующий правовой режим:

Разрешается:

1. Проведение научно-исследовательских, изыскательских, научно-проектных и ремонтно-реставрационных работ, направленных на обеспечение физической сохранности памятника, в том числе по консервации, ремонту, реставрации, приспособлению для современного использования с соблюдением с требований Федерального закона от 25.06.2002 № 73-ФЗ «Об объектах культурного наследия (памятниках истории и культуры) народов Российской Федерации».

2. Выявление и восстановление утраченных частей и элементов памятника на основании историко-культурных исследований.

3. Проведение работ по озеленению и благоустройству территории памятника, уходу за зелеными насаждениями.

4. Хозяйственная деятельность, не нарушающая целостность памятника и не создающая угрозу его повреждения, разрушения или уничтожения по согласованию с государственным органом охраны памятников.

Запрещается:

1. Снос, разрушение памятника в целом или отдельных его частей.

2. Производство на памятнике и его территории любых работ, в том числе связанных с реставрацией и приспособлением, без наличия изготовленной и утвержденной в порядке, установленном Федеральным законом от 25.06.2002 № 73-ФЗ «Об объектах культурного наследия (памятниках истории и культуры) народов Российской Федерации» научно-проектной документации.

3. Размещение на территории памятника рекламных, информационных вывесок и стендов и других предметов, влияющих на восприятие и сохранность памятника без согласования с государственным органом охраны памятников.

4. Хозяйственная деятельность, нарушающая целостность памятника, находящихся в границах его территории могил, надгробий, мемориалов или создающая угрозу их повреждения, разрушения, уничтожения.

5. Проектирование и проведение землеустроительных, земляных, строи-

тельных, мелиоративных, хозяйственных и иных работ не связанных с сохранением памятника, его территории; прокладка не относящихся к нему коммуникаций, дорог, устройство гаражей и автостоянок.

6. Изменение гидрогеологических и экологических условий, необходимых для обеспечения сохранности памятника.

7. Засорение территории бытовыми и промышленными отходами любого вида и форм.