



МИНИСТЕРСТВО КУЛЬТУРЫ СТАВРОПОЛЬСКОГО КРАЯ

## П Р И К А З

г. Ставрополь

«21» января 20 15 г.

№ 110

О границе территории объекта культурного наследия федерального значения «Остатки крепости №8 («Ставропольской») Азово-Моздокской оборонительной линии, построенной в 1777 г.», Ставропольский край, г. Ставрополь, Комсомольская горка, Депутатский пер., ул. Суворова

В соответствии с пунктом 1 статьи 9.1., пунктом 2 статьи 33 Федерального закона от 25 июня 2002 г. № 73-ФЗ «Об объектах культурного наследия (памятниках истории и культуры) народов Российской Федерации», пунктом 18 статьи 6 Закона Ставропольского края от 16 марта 2006 г. № 14-кз «Об объектах культурного наследия (памятниках истории и культуры) народов Российской Федерации в Ставропольском крае», подпунктом 10.13. Положения о министерстве культуры Ставропольского края, утвержденного постановлением Правительства Ставропольского края от 16 августа 2012 г. № 296-п

ПРИКАЗЫВАЮ:

1. Утвердить:

границу территории объекта культурного наследия федерального значения «Остатки крепости №8 («Ставропольской») Азово-Моздокской оборонительной линии, построенной в 1777 г.», Ставропольский край, г. Ставрополь, Комсомольская горка, Депутатский пер., ул. Суворова, согласно приложению 1;

описание границы территории объекта культурного наследия федерального значения «Остатки крепости №8 («Ставропольской») Азово-Моздокской оборонительной линии, построенной в 1777 г.», Ставропольский край, г. Ставрополь, Комсомольская горка, Депутатский пер., ул. Суворова; согласно приложению 2;

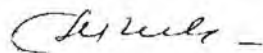
правовой режим использования земельных участков в границе территории объекта культурного наследия федерального значения «Остатки крепости №8 («Ставропольской») Азово-Моздокской оборонительной линии, по-

строенной в 1777 г.», Ставропольский край, г. Ставрополь, Комсомольская горка, Депутатский пер., ул. Суворова, согласно приложению 3.

2. Настоящий приказ вступает в силу со дня его подписания.

3. Контроль за исполнением настоящего приказа возложить на заместителя министра культуры Ставропольского края Д.М. Сидоренко.

Министр



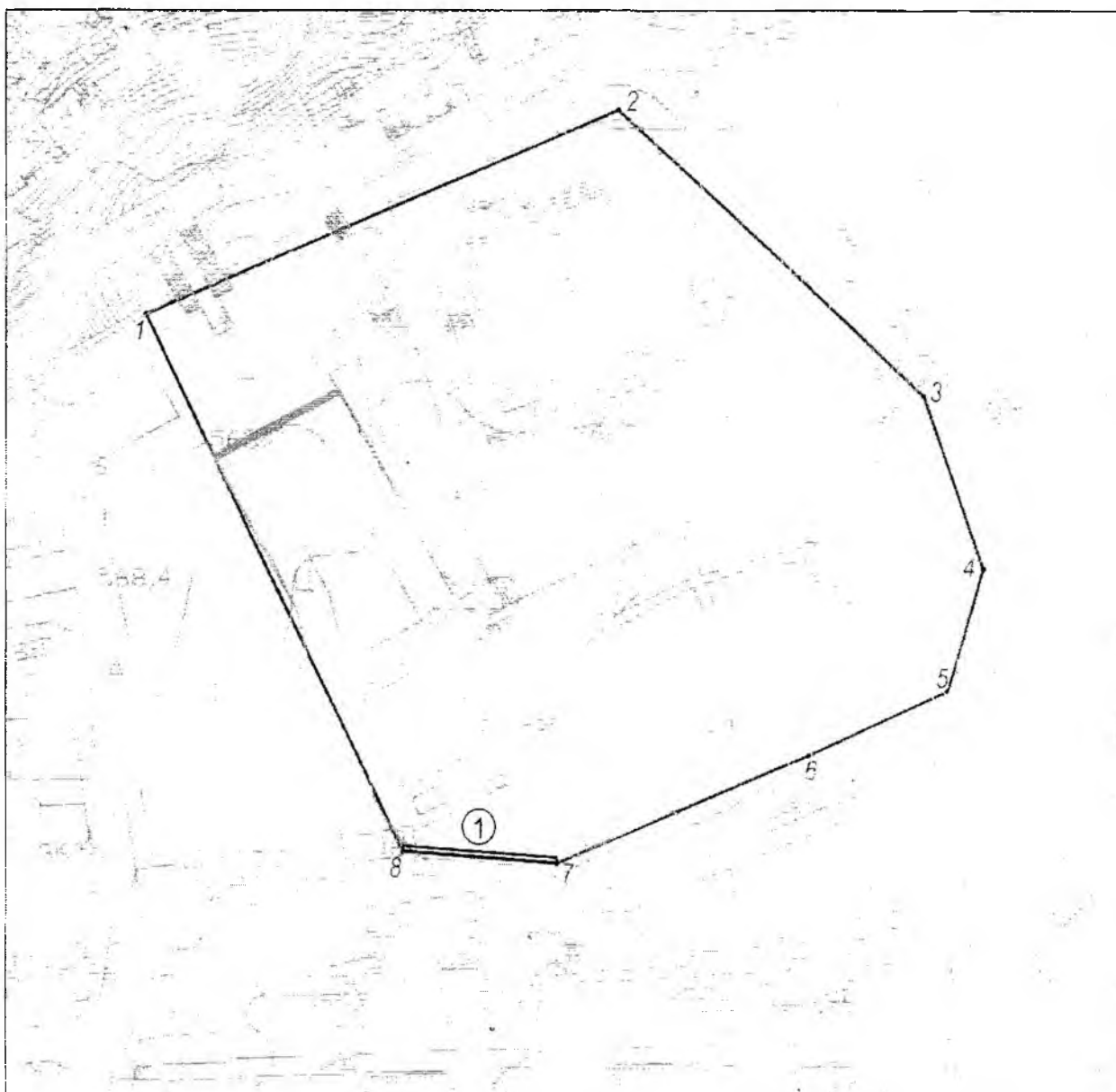
Т.И. Лихачёва

Пересада О.Е.




Приложение 1  
к приказу министерства культуры  
Ставропольского края  
от «21» сентября 2015 г. № 110

## ГРАНИЦА ТЕРРИТОРИИ

объекта культурного наследия федерального значения  
«Остатки крепости №8 («Ставропольской») Азово-Моздокской  
оборонительной линии, построенной в 1777 г.», Ставропольский край,  
г. Ставрополь, Комсомольская горка, Депутатский пер., ул. Суворова



### Условные обозначения:

-  - граница территории объекта культурного наследия
-  - поворотная точка границы территории объекта культурного наследия
-  - объект культурного наследия

масштаб 1:2000  
0 10 20 30 40 50 60 70 80  
в 1 см - 20 м

## КООРДИНАТЫ ПОВОРОТНЫХ ТОЧЕК

границы территории объекта культурного наследия федерального значения  
«Остатки крепости №8 («Ставропольской») Азово-Моздокской  
оборонительной линии, построенной в 1777 г.», Ставропольский край,  
г. Ставрополь, Комсомольская горка, Депутатский пер., ул. Суворова

№ п/п	WGS 84		МСК 26 от СК 95		Длины линий
	N	E	X	Y	
1	45°02'56.85167"	41°58'25.42626"	477632.79	1317734.67	152.17
2	45°02'58.79212"	41°58'31.81870"	477693.08	1317874.39	123.15
3	45°02'56.06132"	45°02'56.06132"	477609.03	1317964.40	53.74
4	45°02'54.41478"	41°58'36.72030"	477558.25	1317982.03	38.28
5	45°02'53.22366"	41°58'36.23396"	477521.45	1317971.49	45.48
6	45°02'52.60868"	41°58'34.34519"	477502.35	1317930.21	80.35
7	45°02'51.60112"	41°58'30.95971"	477471.04	1317856.21	45.79
8	45°02'51.71828"	41°58'28.87368"	477474.53	1317810.55	175.51
1	45°02'56.85167"	41°58'25.42626"	477632.79	1317734.67	

Приложение 2  
к приказу министерства культуры  
Ставропольского края  
от «21» сентября 2015 г. № 110

## ОПИСАНИЕ ГРАНИЦЫ ТЕРРИТОРИИ

объекта культурного наследия федерального значения  
«Остатки крепости №8 («Ставропольской») Азово-Моздокской  
оборонительной линии, построенной в 1777 г.», Ставропольский край,  
г. Ставрополь, Комсомольская горка, Депутатский пер, ул. Суворова

Граница территории памятника проходит: от точки 1 до точки 2 – в северо-восточном направлении на 152,17 м параллельно пер. Интендантскому; от точки 2 до точки 3 – в юго-восточном направлении на 123,15 м параллельно ул. Ставропольской; от точки 3 до точки 4 – в южном направлении на 53,74 м; от точки 4 до точки 5 – в южном направлении на 38,28 м параллельно ул. Суворова; от точки 5 до точки 6 – в юго-западном направлении на 45,48 м в направлении здания музыкальной школы; от точки 6 до точки 7 – в юго-западном направлении на 80,35 м в створе наружной стены здания музыкальной школы; от точки 7 до точки 8 – в западном направлении на 45,79 м вдоль наружной стороны каменной крепостной стены; от точки 8 до точки 1 – в северо-западном направлении на 175,51 м в направлении смотровой площадки.

Приложение 3  
к приказу министерства культуры  
Ставропольского края  
от «21» января 2015 г. № 110

## ПРАВОВОЙ РЕЖИМ ЗЕМЕЛЬНОГО УЧАСТКА

в границах территории объекта культурного наследия федерального значения «Остатки крепости №8 («Ставропольской») Азово-Моздокской оборонительной линии, построенной в 1777 г.», Ставропольский край, г. Ставрополь, Комсомольская горка, Депутатский пер., ул. Суворова

В границах территории объекта культурного наследия «Остатки крепости №8 («Ставропольской») Азово-Моздокской оборонительной линии, построенной в 1777 г.» (далее – памятник) установлен следующий правовой режим:

Разрешается:

1. Проведение научно-исследовательских, изыскательских, научно-проектных и ремонтно-реставрационных работ, направленных на обеспечение физической сохранности памятника, в том числе по консервации, ремонту, реставрации, приспособлению для современного использования с соблюдением с требований Федерального закона от 25 июня 2002 г. № 73-ФЗ «Об объектах культурного наследия (памятниках истории и культуры) народов Российской Федерации».

2. Выявление и восстановление утраченных частей и элементов памятника на основании историко-культурных исследований.

3. Проведение работ направленных на выявление сохранение и восстановление характерной для памятника исторической планировочной и природной среды, исторических зданий и сооружений на основании историко-культурных исследований.

4. Проведение работ по озеленению и благоустройству территории памятника, уходу за зелеными насаждениями.

5. Хозяйственная деятельность, не нарушающая целостность памятника и не создающая угрозу его повреждения, разрушения или уничтожения по согласованию с государственным органом охраны памятников.

Запрещается:

1. Снос, разрушение памятника в целом или отдельных его частей, надстройка, пристройка разного рода постоянных и временных зданий и сооружений.

2. Производство каких-либо изменений внешнего и внутреннего вида памятника, его конструктивных и отделочных элементов, не связанное с восстановлением исторического облика или планировочной структуры.

3. Строительство на территории памятника новых сооружений, снос и перестройка существующих зданий и сооружений, обладающих архитектурно-художественной или исторической ценностью или составляющих подлинное историческое окружение или характерную историческую архитектурную

среду.

4. Производство на памятнике и его территории любых работ, в том числе связанных с реставрацией и приспособлением, без наличия изготовленной и утвержденной в порядке, установленном Федеральным законом от 25 июня 2002 г. № 73-ФЗ «Об объектах культурного наследия (памятниках истории и культуры) народов Российской Федерации» научно-проектной документации.

5. Размещение на фасадах памятника рекламных, информационных вывесок и стендов, прикрепление к его стенам разного назначения тросов, кронштейнов, растяжек, болтов, крючьев, установка кондиционеров и других предметов, влияющих на восприятие и сохранность фасадов без согласования с государственным органом охраны памятников.

6. Хозяйственная деятельность, нарушающая целостность памятника, его территории или создающая угрозу их повреждения, разрушения или уничтожения.

7. Проектирование и проведение землеустроительных, земляных, строительных, мелиоративных, хозяйственных и иных работ не связанных с сохранением памятника, его территории; прокладка не относящихся к нему коммуникаций, дорог, устройство гаражей и автостоянок.

8. Изменение гидрогеологических и экологических условий, необходимых для обеспечения сохранности памятника.

9. Засорение территории бытовыми и промышленными отходами любого вида и форм.

10. Использование памятника или его территории:

- под склады и производство взрывчатых, огнеопасных, загрязняющих материалов, гигроскопических материалов и материалов имеющих вредные выделения;

- под мастерские и отдельные цеха производств, имеющих механические двигатели;

- под производства, требующие по технологическому процессу сохранения внутри помещений высоких или низких температур, производства с повышенным влажностным режимом, мокрые производства;

- под хранилища и для производства едких химических и красочных веществ или продуктов, выделяющих вредные испарения в процессе брожения.

11. Ограничение доступности территории памятника для научных исследований.