



МИНИСТЕРСТВО КУЛЬТУРЫ СТАВРОПОЛЬСКОГО КРАЯ

П Р И К А З

г. Ставрополь

« 21 » января 20 15 г.

№ 111

«О внесении изменений в приказ министерства культуры Ставропольского края от 13 декабря 2012 г. № 993 «О границе объекта культурного наследия федерального значения «Обелиск на месте дуэли Лермонтова Михаила Юрьевича»

В связи с уточнением границы территории объекта культурного наследия федерального значения «Обелиск на месте дуэли Лермонтова Михаила Юрьевича», Ставропольский край, г. Пятигорск, у горы Машук по результатам проведенных в 2014 г. обществом с ограниченной ответственностью Научно-проектная реставрационная мастерская «Южная крепость» работ по подготовке документации для включения в единый государственный реестр объектов культурного наследия (памятников истории и культуры) народов Российской Федерации

ПРИКАЗЫВАЮ:

1. Внести изменения в приказ министерства культуры Ставропольского края от 13 декабря 2012 г. № 981 № 993 «О границе объекта культурного наследия федерального значения «Обелиск на месте дуэли Лермонтова Михаила Юрьевича», изложив пункт 1 в следующей редакции:

«Утвердить:

границу территории объекта культурного наследия федерального значения «О границе объекта культурного наследия федерального значения «Обелиск на месте дуэли Лермонтова Михаила Юрьевича», Ставропольский край, г. Пятигорск, у горы Машук (далее – памятник), согласно приложению 1;

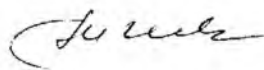
описание границы территории памятника, согласно приложению 2;

правовой режим использования земельных участков в границе территории памятника, согласно приложению 3.».

2. Настоящий приказ вступает в силу со дня его подписания.

3. Контроль за исполнением настоящего приказа возложить на заместителя министра культуры Ставропольского края Д.М. Сидоренко.

Министр



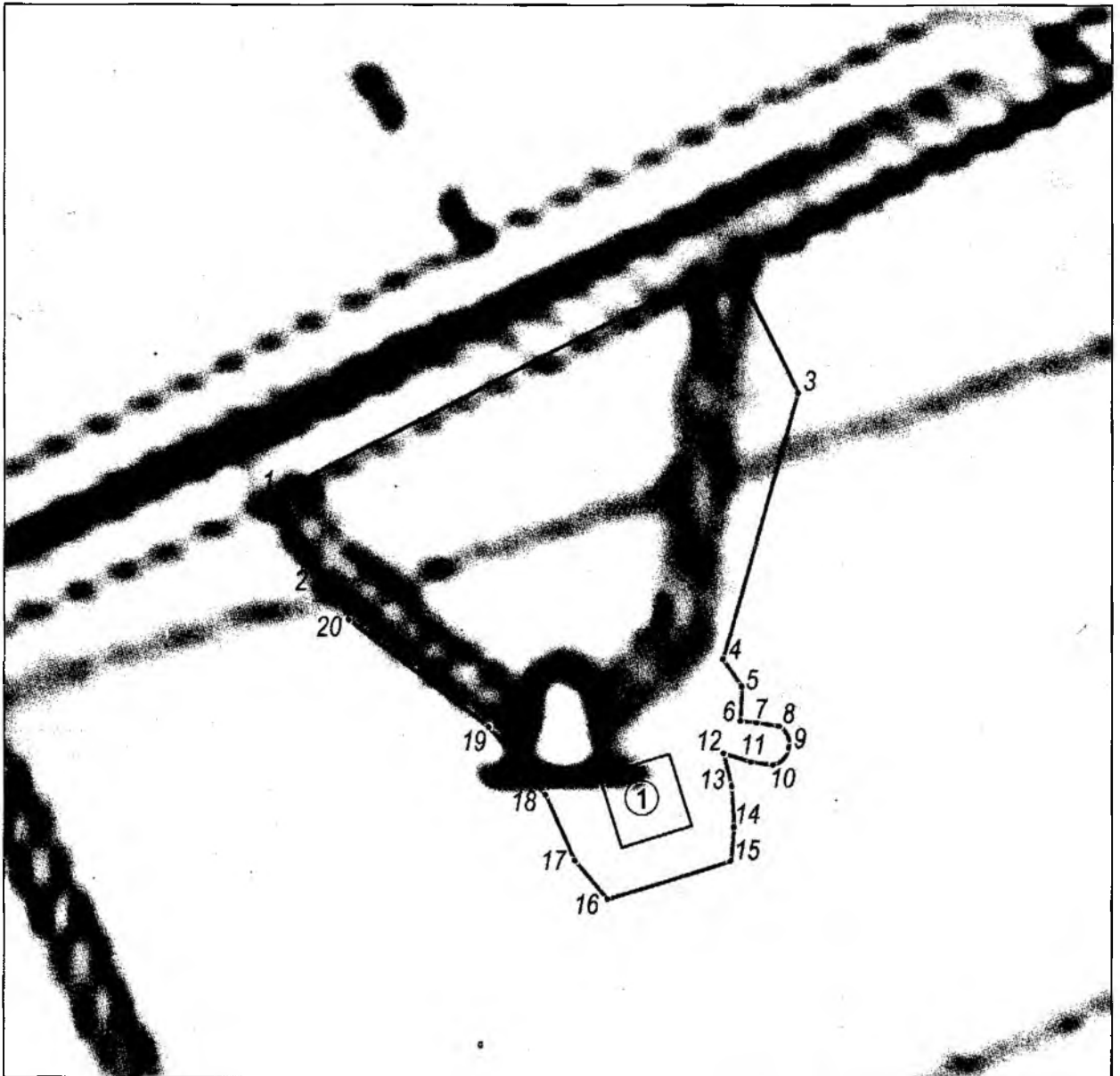
Т.И. Лихачёва

Пересада О.Е.

Приложение 1
к приказу министерства культуры
Ставропольского края
от «21» сентября 2015 г. № 111

ГРАНИЦА ТЕРРИТОРИИ

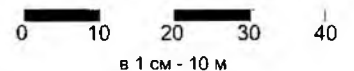
объекта культурного наследия федерального значения
«Обелиск на месте дуэли Лермонтова Михаила Юрьевича»,
Ставропольский край, г. Пятигорск, у горы Машук



Условные обозначения:

- - граница территории объекта культурного наследия
- 1 ● - поворотная точка границы территории объекта культурного наследия
- ① - объект культурного наследия

масштаб 1:1000



КООРДИНАТЫ ПОВОРОТНЫХ ТОЧЕК

границы территории объекта культурного наследия федерального значения
«Обелиск на месте дуэли Лермонтова Михаила Юрьевича»,
Ставропольский край, г. Пятигорск, у горы Машук

№ п/п	WGS 84		МСК 26 от СК 95		Длины линий
	N	E	X	Y	
1	44°03'34.00874"	43°04'35.09672"	368487.49	1406390.51	76.30
2	44°03'35.09878"	43°04'38.17359"	368522.24	1406458.45	22.03
3	44°03'34.45426"	43°04'38.59990"	368502.50	1406468.26	41.31
4	44°03'33.17194"	43°04'38.06888"	368462.73	1406457.08	4.90
5	44°03'33.03896"	43°04'38.19260"	368458.67	1406459.90	5.15
6	44°03'32.87225"	43°04'38.17943"	368453.52	1406459.69	2.37
7	44°03'32.86260"	43°04'38.28525"	368453.26	1406462.05	3.42
8	44°03'32.84366"	43°04'38.43668"	368452.73	1406465.43	3.59
9	44°03'32.73603"	43°04'38.49852"	368449.43	1406466.86	3.36
10	44°03'32.65722"	43°04'38.39387"	368446.96	1406464.57	3.30
11	44°03'32.67351"	43°04'38.24687"	368447.41	1406461.29	4.31
12	44°03'32.71809"	43°04'38.06321"	368448.72	1406457.18	5.15
13	44°03'32.55549"	43°04'38.11573"	368443.72	1406458.43	6.05
14	44°03'32.35936"	43°04'38.12572"	368437.67	1406458.75	5.02
15	44°03'32.19732"	43°04'38.10142"	368432.66	1406458.29	19.25
16	44°03'32.02036"	43°04'37.27213"	368426.90	1406439.92	7.50
17	44°03'32.20945"	43°04'37.05980"	368432.66	1406435.10	10.68
18	44°03'32.52722"	43°04'36.87058"	368442.40	1406430.73	13.17
19	44°03'32.85974"	43°04'36.49928"	368452.53	1406422.30	26.43
20	44°03'33.39027"	43°04'35.56766"	368468.57	1406401.30	5.57
21	44°03'33.54849"	43°04'35.44630"	368473.41	1406398.52	16.20
1	44°03'34.00874"	43°04'35.09672"	368487.49	1406390.51	16.20

Приложение 2
к приказу министерства культуры
Ставропольского края
от «21» января 2015 г. № 1/11

ОПИСАНИЕ ГРАНИЦЫ ТЕРРИТОРИИ

объекта культурного наследия федерального значения
«Обелиск на месте дуэли Лермонтова Михаила Юрьевича»,
Ставропольский край, г. Пятигорск, у горы Машук

Граница территории памятника проходит: от точки 1 до точки 2 – в северо-восточном направлении на 76,3 м по бетонному бордюру вдоль проезжей части; от точки 2 до точки 3 – в юго-восточном направлении на 22,03 м вдоль бетонного бордюра; от точки 3 до точки 4 – в юго-западном направлении на 41,31 м вдоль бетонного бордюра; от точки 4 до точки 5 – в юго-восточном направлении на 5,15 м вдоль бетонного бордюра; от точки 5 до точки 6 – в южном направлении на 5,15 м вдоль бетонного бордюра; от точки 6 до точки 7 – в восточном направлении на 2,37 м вдоль бетонного бордюра; от точки 7 до точки 11 (через точки 8, 9, 10) – огибая площадку со стелой вдоль каменного цоколя ограды на 13,67 м; от точки 11 до точки 12 – в северо-западном направлении на 4,31 м вдоль бетонного бордюра; от точки 12 до точки 15 (через точки 13, 14) – в южном направлении на 16,22 м вдоль бетонного бордюра; от точки 15 до точки 16 – в юго-западном направлении на 19,25 м вдоль бетонного бордюра; от точки 16 до точки 18 (через точку 17) – в северо-западном направлении на 18,18 м вдоль бетонного бордюра; от точки 18 до точки 19 – в северо-западном направлении на 13,17 м через пешеходную дорожку; от точки 19 до точки 20 – в северо-западном направлении на 26,43 м вдоль бетонного бордюра; от точки 20 до точки 1 (через точку 21) – в северо-западном направлении на 21,77 м вдоль бетонного бордюра.

Приложение 3
к приказу министерства культуры
Ставропольского края
от «21» января 2015 г. № 111

ПРАВОВОЙ РЕЖИМ ЗЕМЕЛЬНОГО УЧАСТКА

в границах территории объекта культурного наследия федерального значения
«Обелиск на месте дуэли Лермонтова Михаила Юрьевича»,
Ставропольский край, г. Пятигорск, у горы Машук

В границах территории объекта культурного наследия «Обелиск на месте дуэли Лермонтова Михаила Юрьевича» (далее – памятник) установлен следующий правовой режим:

Разрешается:

1. Проведение научно-исследовательских, изыскательских, научно-проектных и ремонтно-реставрационных работ, направленных на обеспечение физической сохранности памятника, в том числе по консервации, ремонту, реставрации, приспособлению для современного использования с соблюдением с требований Федерального закона от 25 июня 2002 г. № 73-ФЗ «Об объектах культурного наследия (памятниках истории и культуры) народов Российской Федерации».

2. Выявление и восстановление утраченных частей и элементов памятника на основании историко-культурных исследований.

3. Проведение работ направленных на выявление сохранение и восстановление характерной для памятника исторической планировочной и природной среды, исторических зданий и сооружений на основании историко-культурных исследований.

4. Проведение работ по озеленению и благоустройству территории памятника, уходу за зелеными насаждениями.

5. Хозяйственная деятельность, не нарушающая целостность памятника и не создающая угрозу его повреждения, разрушения или уничтожения по согласованию с государственным органом охраны памятников.

Запрещается:

1. Снос, разрушение памятника в целом или отдельных его частей.

2. Производство каких-либо изменений внешнего вида памятника, его конструктивных и отделочных элементов, не связанное с восстановлением исторического облика.

3. Строительство на территории памятника новых сооружений, снос и перестройка существующих сооружений, обладающих архитектурно-художественной или исторической ценностью или составляющих подлинное историческое окружение или характерную историческую архитектурную среду.

4. Производство на памятнике и его территории любых работ, в том числе связанных с реставрацией и приспособлением, без наличия изготовленной и

утвержденной в порядке, установленном Федеральным законом от 25 июня 2002 г. № 73-ФЗ «Об объектах культурного наследия (памятниках истории и культуры) народов Российской Федерации» научно-проектной документации.

5. Размещение на территории памятника рекламных, информационных вывесок и стендов, прикрепление к нему разного назначения тросов, кронштейнов, растяжек, болтов, крючьев и других предметов, влияющих на восприятие и сохранность памятника без согласования с государственным органом охраны памятников.

6. Хозяйственная деятельность, нарушающая целостность памятника, его территории или создающая угрозу их повреждения, разрушения или уничтожения.

7. Проектирование и проведение землеустроительных, земляных, строительных, мелиоративных, хозяйственных и иных работ не связанных с сохранением памятника, его территории; прокладка не относящихся к нему коммуникаций, дорог, устройство гаражей и автостоянок.

8. Изменение гидрогеологических и экологических условий, необходимых для обеспечения сохранности памятника.

9. Засорение территории бытовыми и промышленными отходами любого вида и форм.

10. Использование территории памятника:

- под склады и производство взрывчатых, огнеопасных, загрязняющих материалов, гигроскопических материалов и материалов имеющих вредные выделения;

- под мастерские и отдельные цеха производств, имеющих механические двигатели;

- под производства, требующие по технологическому процессу сохранения внутри помещений высоких или низких температур, производства с повышенным влажностным режимом, мокрые производства;

- под хранилища и для производства едких химических и красочных веществ или продуктов, выделяющих вредные испарения в процессе брожения.

11. Ограничение доступности территории памятника для научных исследований.